

**Унифицированный туристский паспорт
Ермаковского района**

1. Общие сведения о территории

1.1. Общая информация

1.1.1. Общие сведения о территории

Ермаковский район расположен на юге Красноярского края, в бассейне рек Ус и Оя, правых притоков реки Енисей. На юге граничит с республикой Тыва, на севере и западе с Шушенским районом, на востоке с Каратузским.



Протяженность района с севера на юг 185 километров, с запада на восток 205 км. Занимает восьмое место в крае по площади, которая составляет 17652 квадратных километров, население Ермаковского района составляет 17583 человек.

Район относится к южной группе районов Красноярского края. Районный центр с. Ермаковское. Расстояние от райцентра до Красноярска 510 км, до Москвы 4683 км, ближайшая станция железной дороги – Минусинск (75 км),

ближайший аэропорт Красноярского края – Шушенское (30 км), ближайший международный аэропорт – г. Абакан (100 км). Юго-западная часть района расположена на левом берегу водохранилища Саяно-Шушенской ГЭС. Через весь район проходит дорога федерального значения «Енисей» М-54 Красноярск-Госграница.

На территории района находятся 27 населенных пунктов. Наиболее удаленные п. В. Усинск (244 км) и п. Арадан (151 км).

Районный центр и населенные пункты связаны между собой дорогами с асфальтовым и грунтовым покрытием.

Дата образования района 4 апреля 1924 года.

Ермаковский район имеет статус муниципального района, в границах которого осуществляется местное самоуправление, имеются муниципальная собственность, местный бюджет.

1.1.2. Маркетинговая информация о территории

Территория Ермаковского района, с точки зрения геологии и орографии, располагается в пределах двух физико-географических областях – средне- и высокогорных хребтов Западного Саяна (наибольшая южная часть) и Минусинской впадины (центральная и северо-западная часть).

Уникальность Ермаковского района обусловлена и тем, что большая часть территории расположена в центре Западно-Саянского нагорья, где наблюдается большое количество реликтов, в том числе реликтов ледникового времени, 25 видов редких животных и птиц внесены в Красную книгу России.

Отроги Западного Саяна (хребты Ергаки, Ойский, Араданский) являются частью Алтае-Саянского горного экорегиона, в котором сосредоточено почти 90 % биоразнообразия нашей планеты.

В районе имеются объекты, признанные памятниками природы:

- геологический разрез на реке Ореш;
- ландшафтный участок «Каменный городок» по красоте не уступающий «Красноярским Столбам»;
- «Площадка кедра», «Сныть реликтовая», урочище «Сосновый носок», «Маралья скала», озеро «Ойское», верховья реки Белой (первой).

1.1.3. Историческая справка

В середине XIX в. в пределах будущей Ермаковской волости находилось 12 общин. Возделывалась пшеница, озимая рожь, гречиха, овес, полба, просо, огородные культуры, сахарная и кормовая свекла. В 1884 у Жеблахтинского общества был отрезан участок, расчищен и отдан купцу Гусеву под сахарный завод — первый в Сибири, на котором за 9 лет существования было выработано 123608 пудов сахара. Ермаковская волость была образована в 1884 при разукрупнении Шушенской волости. На 1 января 1911 года в ней существовало 16 сел и деревень и 14 заимок с богатыми и крепкими хозяйствами. Население активно шло на покупку сельскохозяйственных машин и мелиоративные начинания. Были развиты промыслы: бондарно-туесный, веревочно-канатный, вязание сетей, известковый, каменный, кирпичный, кожевенно-сапожный, маслобойный, сапожно-мыловаренный, с.-х. машин, скорняжный, смолокурный, столярно-токарный, тележный, шорный, шубный.

К Первой мировой войне насчитывалось в общей сложности 1399 дворов, 9432 жителя. 21 января 1918 был образован волостной совет, председателем которого был избран Владимир Евграфович Чирков. В начале декабря 1918 года, после подавления Минусинского крестьянского восстания колчаковским карательным отрядом, в Ермаковской волости было расстреляно около 100 его участников. В конце сентября 1919 года волость была освобождена от колчаковцев партизанской армией Кравченко-Щетинкина. **26 марта 1924 года** был образован район (до конца 1924 года назывался Ленинским).

1.1.4. Географическое положение

Ермаковский район расположен на юге Красноярского края, в бассейне рек Ус и Оя, правых притоков реки Енисей. На юге граничит с республикой Тыва, на севере и западе с Шушенским районом, на востоке с Каратузским. Протяженность района с севера на юг 185 километров, с запада на восток 205 км. Занимает восьмое место в крае по площади, которая составляет 17652 квадратных километров.

Район относится к южной группе районов Красноярского края. Районный центр с. Ермаковское. Расстояние от райцентра до Красноярска

510 км, до Москвы 4683 км, ближайшая станция железной дороги – Минусинск (75 км), ближайший аэропорт – Шушенское (30 км). Юго-западная часть района расположена на левом берегу водохранилища Саяно-Шушенской ГЭС. Через весь район проходит дорога федерального значения «Енисей» М-54 Красноярск-Госграница.

1.1.5. Климат

Положение района в целом вблизи центра обширного материка Азии, а зимой в области восточносибирского (азиатского) антициклона обуславливает резкоконтинентальный суровый климат. О суровости климата говорят как средняя годовая температура в $0,8^{\circ}$ и значительные абсолютные минимумы (декабрь - $50^{\circ},4$, январь - $49^{\circ},2$, апрель - $25^{\circ},1$, июнь - $2^{\circ},4$), так и большое число дней с морозом (206 – 216,1 в году). О континентальности климата можно судить по большим абсолютным годовым амплитудам температур, достигающим до $90^{\circ},4$ ($+40^{\circ},0$ - $50^{\circ},4$), по средним годовым амплитудам (38°) и значительным суточным колебаниям, достигающим в мае до 30° (днем + 25° , утренники - $4^{\circ},5$).

С точки зрения физико-географического районирования данный район можно разделить на две части: равнинную и горную.

1.1.6. Водные ресурсы, наличие рек, озер

На территории района множество рек и речек, озер разного размера, почти в каждом населенном пункте имеются пруды, велики запасы подземных вод, большую площадь занимают болота.

Гидрографическая сеть на территории района развита хорошо. Основными по величине реками являются Ус, Оя, Кебеж. Реки Ус и Оя являются притоками реки Енисей, река Кебеж является правым притоком реки Оя. Это типично-горные реки с бурным течением. Кроме этих трех крупных рек по территории района протекает множество мелких речек и ручьев, которые отличаются быстрым течением, наличием перекатов, порогов, встречаются на них небольшие водопады.

Реки имеют различные источники питания. У большинства из них смешанное питание. У рек Минусинской котловины преобладает снеговое питание, дождевое питание имеют реки гор Саян. Реки района характеризуются весенним и весенне-летним половодьем. Реки лесостепной зоны разливаются в конце апреля- начале мая, паводки - летом.

Реки, стекающие с гор, имеют весенне-летнее половодье, при этом летние и осенние паводки в некоторые годы значительно превышают половодье. В ноябре реки замерзают.

Главная река района - Оя, которая является частью речной сети Енисея, самой полноводной реки России.

У федеральной дороги «Енисей» на ее 625-ом километре, есть местечко «Спящая красавица». По преданию, жила здесь когда-то славная женщина, то ли царица, то ли воительница, которая имела один серьезный недостаток - она часто впадала в летаргический сон. А когда просыпалась, прежде всего,

начинала любоваться собой: «Ой, это я!» С тех пор так и закрепилось: Ойское — высокогорное озеро. Оя - речка, вытекающая из него. Перевал с отметкой 2000м над уровнем моря. Впрочем, так называют его местные жители, на картах он помечен как Буйбинский перевал. Истоки ермаковских речек имеют типичный горный характер с быстрым течением, порогами и живописными берегами. Наиболее известна своей красотой река Ус, протекающая в южной части района. Вода в речке чистая и прозрачная, шум от бьющей ее энергии разносится далеко и привлекает к себе проезжающих мимо водителей с пассажирами по трассе Абакан-Кызыл, а также рыбаков-любителей и множество отдыхающих.

С горного хребта Западного Саяна — Кулымыса берет начало река Кебеж. Начало ей дают притоки Чебежек, Багазюль, Кирымзюль. При слиянии рек Танзыбея и Малого Кебежа Кебеж становится многоводной рекой. Кебеж — правый приток р. Оя.

По территории каждого населенного пункта протекает своя речка: Солбинка, Нарыса, Желома, Мигнушка.

В бассейнах рек встречаются озера-старицы, это мелкие небольшие озера. Более крупные озера — озера тектонического происхождения. На весь край славятся своей красотой Ойское и Араданское.

На территории района имеется еще множество мелких озер.


Прекрасны высокогорные озера Саян, получившие красивые названия: Светлое, Мраморное, Радужное, Золотое... Буйбинское. Эти озера расположены среди горных хребтов, привлекают своей красотой многих любителей природы.

1.1.7. Органы власти в сфере туризма в муниципальном образовании

Администрация Ермаковского района

1.1.8. Знаменитые уроженцы

Герои Советского союза



- Брагин Василий Петрович — Герой Советского Союза;
- Сурков Петр Николаевич — Герой Советского Союза;
- Токарев Николай Данилович — Герой Советского Союза;
- Кабак Николай Пантелеевич — Герой Советского Союза;
- Шахов Андрей Исаевич — Герой Советского Союза;
- Кавалер трех орденов Славы - Юферов Григорий Прокопьевич,

Герой России

Юрченко Владимир Владимирович, Герой России, летчик-испытатель (уроженец п. Ойский)

Зубов Виктор Петрович, Герой России

Герои Социалистического труда-нет

Художники и писатели

№/п	Ф.И.О.	Печатные издания	Примечания
1	Ситников Иван	«Планета котов»: сб. фантаст. рассказов.- 2010, печатался в журналах «День и ночь», «Полдень XXI века», «Техника-молодежи», «Искатель», «Шалтай – Болтай», «Стена», «Супертриллер», «Очевидное и невероятное», «Чудеса и приключения» и др.	с. Ермаковское
2	Сусоева Людмила	Сб. «Путь к себе».-2013. Вошла в ежегодный журнал «Поэзия на Енисее», «Литература Сибири»	с. Ермаковское

№	ФИО (полностью)	Направление деятельности	Участие в выставках, достижения, дипломы 2015года
1	Блинов Юрий Евгеньевич	Живопись	Выставка «Кочующая провинция» (МВЦ), выставка на Празднике «Ойский сувенир». (Благодарственное письмо) п. Ойский 2016 г. Персональная выставка «Творю от сердца и душу» (МВЦ с. Ермаковское) -2023год
2	Беспалова Вера Львовна	Живопись	
3	Исайкина Елена Александровна	Живопись	Член союза художников России. Персональная выставка «Творю от сердца и душу» (МВЦ с. Ермаковское) -2023год

Отмеченные государственными наградами и почетными званиями

Здравоохранение

Погонин Александр Николаевич - более 35 лет проработал врачом-хирургом в Ермаковской районной больнице. За многолетний добросовестный труд неоднократно поощрялся со стороны администрации ЦРБ, управления здравоохранения Красноярского края, являлся ветераном труда. В 1994 году постановлением администрации района ему было присвоено звание «Почетный житель Ермаковского района». В 2008 году одна из улиц райцентра названа именем А. Н. Погонина, в 2015 - открыт мемориальный знак почетному жителю Ермаковского района А.Н. Погониному.

Образование

ЗНАЧИМЫЕ НАГРАДЫ ПЕДАГОГОВ <i>Из истории образовательной системы Ермаковского района</i>					
Орден «ЗНАК ПОЧЁТА»					
№ п/п	Фамилия, имя, отчество	образование	должность	полное название учреждения на момент вручения награды	дата награждения
1.	КАБАРДИНА Евдокия Степановна	Педагогические курсы	учитель математики	Новополтавская семилетняя школа	1950 г.
2.	РОГОВОЙ Павел Федорович	среднее специальное, Минусинское педагогическое училище Учитель географии,	заведующий учебной частью, директор школы.	Новополтавская семилетняя школа	1950 г.
3.	ЧЕРНЫХ Прасковья Григорьевна	высшее, Абаканский педагогический институт, учитель физики	учитель физики	«Ермаковская средняя школа №1»	15.03.1976г.
Звание «ЗАСЛУЖЕННЫЙ УЧИТЕЛЬ ШКОЛЫ РСФСР»					
1.	ЗЫКОВ Валерий Иванович	высшее, Енисейский государственный учительский институт, учитель истории,	директор школы	Новополтавская восьмилетняя школа	1984 г.
Нагрудный знак «ОТЛИЧНИК НАРОДНОГО ПРОСВЕЩЕНИЯ»					
1.	ЗЫКОВ Валерий Иванович	высшее, Енисейский государственный учительский институт	учитель истории, директор школы	Новополтавская восьмилетняя школа	1969 г 1977 г
2.	ЗЫКОВА Анастасия Яковлевна	среднее специальное, Абаканское педагогическое училище	учитель начальных классов	Новополтавская восьмилетняя школа	1969 г

3.	ХРИСТОЛЮБОВА Анастасия Викторовна	среднее специальное, Слободское педагогическое училище Кировской области	учитель начальных классов	Новополтавская восьмилетняя школа	1970 г
4.	КОКОРЕВ Матвей Максимович	Педагогические курсы	учитель физики, биологии, географии	Новополтавская восьмилетняя школа	1970 г
5.	ТЛЕНКОПАЧЕВА Галина Ивановна	высшее, Абаканский государственный педагогический институт	учитель русского языка и литературы, заведующий учебной частью	Новополтавская восьмилетняя школа	1978 г. 1985 г
6.	ОКИШЕВА Людмила Николаевна	высшее, Абаканский педагогический институт, учитель биологии	учитель биологии	«Ермаковская средняя школа №1»	22.11.1989г.
7.	СЕРГЕЕВА Валентина Александровна	высшее, Абаканский педагогический институт, учитель русского языка и литературы	учитель русского языка и литературы	«Ермаковская средняя школа №1»	16.11.1978г
8.	ЧЕРНЫХ Прасковья Григорьевна	высшее, Абаканский педагогический институт, учитель физики	учитель физики	«Ермаковская средняя школа №1»	25.12.1968г
9.	ПОЛЕВА Анна Демидовна	высшее	директор школы	Арданская 8-ми летняя школа	30.12.1982 год
10.	ДРОЗДОВ Павел Иванович	высшее. Красноярский педагогический	учитель химии, биологии	Мигнинская средняя школа	
11.	ЛОБОВА Вера Васильевна	средне – специальное, Минусинский педагогический колледж	учитель русского языка и литературы	Мигнинская средняя школа	
12.	ТАРАСОВА Евдокия Павловна	высшее	учитель математики	Мигнинская средняя школа	
13.	УШАКОВА Ольга Яковлевна	высшее	учитель биологии	Мигнинская средняя школа	
14.	ЧИРКОВА Лидия Петровна	среднее-специальное, Минусинский педагогический колледж	учитель начальных классов	Мигнинская средняя школа	1975?

15.	ЛАЛЕТИНА Валентина Григорьевна	высшее, Красноярский государственный педагогический институт учитель географии	Учитель географии	Щетинкинская средняя школа	1974г.
16.	СЕРДЮКОВА Раиса Петровна	высшее, Абаканский педагогический институт, учитель математики	учитель математики	Щетинкинская средняя школа	1973г.
17.	АНТИПОВА Валентина Васильевна	высшее, Э№559054 Абаканский государственный педагогический институт	учитель русского языка и литературы	Салбинская восьмилетняя школа	26.11.1985г
18.	ШАРШАКОВА Валентина Гавриловна	высшее, Абаканский государственный педагогический институт	учитель русского языка и литературы	Салбинская восьмилетняя школа	26.11.1985г
19.	ПОЛЕВА Анна Демидовна	высшее,	директор школы	Араданская 8-ми летняя школа	30.12.1982 год
20.	ЦЫГАНКОВ Александр Васильевич	высшее, Красноярский педагогический институт, учитель физической культуры	ветеран педагогического труда	пенсионер	2022г.
КАНДИДАТ ПЕДАГОГИЧЕСКИХ НАУК					
1.	ЧУКАНОВА Зоя Ивановна	высшее, Липецкий педагогический институт, учитель физики	Преподаватель на кафедре валеологии	Институт повышения квалификации работников образования,г. Красноярск	2019г
Почётное звание «ЗАСЛУЖЕННЫЙ ПЕДАГОГ Красноярского края»					
1.	ЗАМАРАЕВ Владимир Анатольевич	высшее, Новосибирский государственный педагогический институт. Специальность «Учитель физики»	учитель математики	МОУ «Разъезженская средняя общеобразовательная школа»	04.10.2002г.
2.	АФАНАСЬЕВА Наталья Евгеньевна	высшее, ГОУ ВПО «Красноярский государственный педагогический университет им. В.П. Астафьева», 2010 год	учитель математики	МБОУ «Разъезженская средняя общеобразовательная школа»	05.10.2019г.
3.	ТЛЕНКОПАЧЕВА Галина Ивановна	высшее, Абаканский государственный педагогический институт	учитель русского языка и литературы, заведующий учебной частью	МОУ «Новополтавская средняя общеобразовательная школа»	2005 г.
4.	ДАНИЛОВА Валентина Прокопьевна	высшее, Абаканский педагогический институт, учитель биологии	учитель биологии	МБОУ «Ойская средняя общеобразовательная школа»	2006г.

5.	САЛОМАТОВА Валентина Владимировна	высшее, Абаканский педагогический институт, учитель математики	учитель математики	МБОУ «Ойская средняя общеобразовательная школа»	2011г.
6.	ПИМАНОВА Галина Александровна	высшее, Абаканский педагогический институт, учитель русского языка и литературы	заместитель директора по учебной работе	КГБОУ «Ермаковский детский дом»	
7.	ТИУНОВ Владимир Алексеевич	высшее, г. Абакан Хакасский государственный университет им. Н.Ф. Катанова	педагог дополнительного образования	КГОУ «Ермаковский детский дом»	18 сентября 2019 г. №277-УГ
8.	КАЛИНИНА Людмила Николаевна	высшее, Абаканский государственный педагогический институт, учитель химии	учитель химии	МБОУ «Ермаковская средняя школа №2»	17 августа 2018 г. № 215-УГ
9.	ВОЛКОВА Галина Григорьевна	высшее, Сумской государственный педагогический институт , учитель русского языка и литературы	учитель русского языка и литературы	МБОУ «Ермаковская средняя школа №1»	10.10.2010г.
10.	СИЗЫХ Татьяна Васильевна	высшее, Красноярский педагогический университет, преподаватель физического воспитания средней школы	учитель физической культуры	МБОУ «Ермаковская средняя школа №1»	30.09.2003г.
11.	АЛТЫНЦЕВ Александр Юрьевич	высшее, ГОУВПО «Красноярский государственный педагогический университет им. В.П. Астафьева» (педагог по физической культуре)	учитель физической культуры	МБОУ «Салбинская средняя общеобразовательная школа»	Указ Губернатора Красноярского края от 30.09.2010г №183-уг
12.	Ульчугачева Нина Николаевна	высшее	директор, учитель	МБОУ "Жеблахтинская СШ"	2006
13.	Инин Сергей Анатольевич	высшее	учитель физической культуры	МБОУ "Жеблахтинская СШ"	2012

14.	Бабич Елена Ивановна	высшее	учитель химии, биологии	МБОУ "Салбинская СОШ"	2022
15.	МИШКИНИС Валентина Романовна	высшее, КГПУ им. В. П. Астафьева, учитель химии	учитель химии	МОУ «Танзыбейская средняя общеобразовательная школа»	2006 г.

Нагрудный знак «ПОЧЁТНЫЙ РАБОТНИК общего образования РФ»

1.	ЗАМАРАЕВ Владимир Анатольевич	высшее, Новосибирский государственный педагогический институт. Специальность «Учитель физики»	учитель математики	МОУ «Разъезженская средняя общеобразовательная школа»	15.03.1997г
2.	АРТЁМОВА Ирина Николаевна	высшее, Кызылский педагогический государственный институт. Специальность «Учитель математики и физики»	директор, учитель математики и физики	МОУ «Разъезженская средняя общеобразовательная школа»	29.07.2014г.
3.	ПРОХОРОВА Марина Ивановна	высшее, Хакасский государственный университет им. Н.Ф. Катанова	учитель начальных классов	МБОУ «Средняя общеобразовательная школа № 19 с углубленным изучением отдельных предметов» г. Черногорск	2014 г.
4.	ЧЕРНОВА Олеся Игоревна	высшее	инструктор по физическому воспитанию	МБДОУ «Ермаковский детский сад № 2	2016г.
5.	АФАНАСЬЕВА Любовь Алексеевна	высшее, Абаканский педагогический институт учитель средней школы	учитель математики	МБОУ «Ойская средняя общеобразовательная школа»	2002г.
6.	САННИКОВА Наталья Изотова	высшее, Кызылский государственный педагогический институт, русского языка и литературы в средней школе	учитель русского языка и литературы	МБОУ «Ермаковская средняя школа №1»	11.02.2011г.
7.	ЧУКАНОВА Зоя Ивановна	высшее, Липецкий педагогический институт, учитель физики	директор школы	МБОУ «Ермаковская средняя школа №1»	2003г.

Почетный знак «ЗА ЗАСЛУГИ ПЕРЕД ЕРМАКОВСКИМ РАЙОНОМ»

1.	АФАНАСЬЕВА Любовь Алексеевна	высшее, Абаканский педагогический институт учитель средней школы	учитель математики, пенсионер	МБОУ «Ойская средняя общеобразовательная школа»	2015г.
2.	ЧУКАНОВА Зоя Ивановна	высшее, Липецкий педагогический институт, учитель физики	кандидат педагогических наук.		2019г
3.	УЛЬЧУГАЧЕВА Нина Николаевна	высшее,	директор школы	МБОУ «Жеблахтинская средняя общеобразовательная школа»	
4.	МАЗНАЯ Раиса Николаевна	высшее, Красноярский государственный педагогический университет им. В.П. Астафьева»	заведующая районным Межшкольным музеем, ветеран РФ.		№153 - р от 11.06.2021г.
5.	ИВАЩЕНКО Валентина Александровна	высшее, Красноярский педагогический институт, физико математический факультет.	ветеран педагогического труда	пенсионер	2022г.
6.	ЦЫГАНКОВ Александр Васильевич	высшее, Красноярский педагогический институт, учитель физической культуры	ветеран педагогического труда	пенсионер	2022г.

ПОЧЁТНАЯ ГРАМОТА
Министерства просвещения РСФСР * Министерства образования РФ

1.	ПРОХОРОВА Марина Ивановна	высшее, Хакасский государственный университет им. Н.Ф. Катанова	учитель начальных классов	Новополтавская восьмилетняя школа	1984 г.
2.	ТОЛСТОНОЖЕНКО Зинаида Алексеевна	педагогические курсы	учитель начальных классов	Новополтавская восьмилетняя школа	1984 г.

3.	ЗЫКОВА Анастасия Яковлевна	среднее-специальное, Абаканское педагогическое училище	учитель начальных классов	Новополтавская восьмилетняя школа	1984 г.
4.	АРТЁМОВА Ирина Николаевна	высшее, Кызыльский педагогический государственный институт. Специальность «Учитель математики и физики»	директор, учитель математики и физики	МБОУ «Разъезженская средняя общеобразовательная школа»	20.03.2012г. 23.08.2001г.
5.	ЗАХАРОВА Лариса Фёдоровна	средне - специальное, Красноярское краевое культурно-просветительное училище, г. Минусинск Квалификация: «Клубный работник, руководитель самодеятельности народного хорового коллектива»	учитель музыки	МОУ «Разъезженская средняя общеобразовательная школа»	11.02.2011г.

6.	КУЗНЕЦОВА Татьяна Витальевна	высшее, ХГУ им. Н.Ф. Катанова. Специальность «Русский язык и литература», квалификация «учитель русского языка и литературы»	учитель русского языка и литературы	МБОУ «Разъезженская средняя общеобразовательная школа»	05.06.2017г.
7.	КАБЛУКОВ Евгений Иванович	высшее, К.Г.П.У им. Астафьева. Специальность «Физическая культура», квалификация «Педагог по физической культуре»	учитель физической культуры, преподаватель организатор ОБЖ	МОУ «Разъезженская средняя общеобразовательная школа»	01.07.2009г.
8.	АБРАМОВА Елена Викторовна	высшее, ХГУ им. Катанова, ВСВ 1981581, Педагогика и психология, 2007 год.	заведующий	МБДОУ «Ермаковский детский сад №1 комбинированного вида»	Приказ Минобрнауки России 610/к-н От 28.06.2016 г.
9.	КАРЯВКА Лариса Борисовна	средне специальное, Абаканское педагогическое училище № 316003 1986 г.	воспитатель детского сада, музыкальный руководитель	МБДОУ «Ермаковский детский сад №1 комбинированного вида»	Приказ Минобрнауки России 674/к-н от 24.07.2015 г.
10.	СОЛДАТОВА Надежда Федоровна	средне-специальное	заведующая, пенсионер	МБДОУ «Ермаковский детский сад № 2 комбинированного вида «Родничок»	2014 г.

11.	МАЗНАЯ Раиса Николаевна	высшее, Красноярский государственный педагогический университет им. В.П. Астафьева»	зам. директора по ВР	«Центр туризма и краеведения «ЕРМАК»	№3057, 19 октября 2012г.
12.	КОЗИНА Альбина Михайловна	средне-специальное	воспитатель, пенсионер	МБДОУ «Ермаковский детский сад № 2 комбинированного вида «Родничок»	2007г
13.	ЛАПИНА Наталья Михайловна	высшее, Новосибирский государственный педагогический университет. Квалификация «учитель-логопед» по специальности «Логопедия»	учитель-логопед	МБДОУ «Ермаковский детский сад № 2 комбинированного вида «Родничок»	11. 02.2011г №158/ к-н
14.	ФРАЛКОВА Марина Игоревна	высшее, Красноярский государственный педагогический университет им. В.П. Астафьева. Квалификация «учитель-логопед, учитель-олигофренопедагог» по специальности «Логопедия»	учитель-логопед	МБДОУ «Ермаковский детский сад № 2 комбинированного вида «Родничок»	29.07.2014г. №602/ к-н
15.	ХРАПУНОВА Людмила Александровна	высшее, Абаканский государственный педагогический институт. квалификация «учитель средней школы»	старший воспитатель	МБДОУ «Ермаковский детский сад № 2 комбинированного вида «Родничок»	11. 02.2011г №158/ к-н

16.	ШИРОКОВА Любовь Вячеславовна	средне-профессиональное, Хакасский государственный университет им. Н.Ф. Катанова специальность «Дошкольное образование»	воспитатель	МБДОУ «Ермаковский детский сад № 2 комбинированного вида «Родничок»	05.06.2017 № 280/к-н
17.	ГАНЖЕНКО Зоя Ивановна	средне специальное, Балхашское педагогическое училище. Воспитатель в дошкольных учреждениях	педагог- организатор	Муниципальное бюджетное общеобразовательное учреждение «Григорьевская средняя школа»	2012 г.
18.	МАЗУН Оксана Викторовна	высшее, ЛПИ КГУ, учитель начальных классов	учитель начальных классов	МОУ «Ивановская средняя общеобразовательная школа»	04 июля 2007 г.

19.	СОРОКИНА Татьяна Анатольевна	высшее, КГПУ, учитель русского языка и литературы	учитель русского языка и литературы	МОУ «Ивановская средняя общеобразовательная школа»	04апреля 2007г.
20.	АФНАСЬЕВА Любовь Алексеевна	высшее, Абаканский педагогический институт учитель средней школы	учитель математики	Щетинкинская средняя школа	1985г.
21.	АНТИПОВА Валентина Васильевна	высшее, Абаканский государственный педагогический институт	учитель русского языка и литературы	Салбинская восьмилетняя школа	25.12.1977г
22.	БОЙКО Светлана Михайловна	высшее, КГПУ им. В. П. Астафьева, учитель географии и биологии	учитель географии и экологии	МОУ «Танзыбейская средняя общеобразовательная школа»	2009 г
23.	ЕРЕМЕНКО Елена Юрьевна	высшее, КГПУ им. В. П. Астафьева, учитель географии и биологии	учитель биологии	МОУ «Танзыбейская средняя общеобразовательная школа»	2014 г
24.	ЧУЛОЧНИКОВА Оксана Викторовна	высшее, НГПУ, учитель биологии	учитель химии	МБОУ «Танзыбейская средняя общеобразовательная школа»	2016 г
25.	ФОРСЕЛЬ Оксана Владимировна	высшее, педагогическое, Фрунзенский педагогический институт русского языка и литературы	учитель русского языка и литературы	МБОУ «Нижнесуэтульская средняя общеобразовательная школа»	2007 г.

26.	МАХОВА Светлана Юрьевна	высшее, педагогическое, ХГУ	заместитель директора по учебновоспитательной работе	МБОУ «Нижнесуэтульская средняя общеобразовательная школа»	2016г.
ПОБЕДИТЕЛЬ конкурса ЛУЧШИХ УЧИТЕЛЕЙ РОССИЙСКОЙ ФЕДЕРАЦИИ					

1.	КАБЛУКОВ Евгений Иванович	высшее, К.Г.П.У им. Астафьева. Специальность «Физическая культура», квалификация «Педагог по физической культуре»	учитель физической культуры, преподаватель организатор ОБЖ	МБОУ «Разъезженская средняя общеобразовательная школа»	
----	---------------------------------	---	---	--	--

Министерством Просвещения РСФСР присвоено звание «СТАРШИЙ УЧИТЕЛЬ»

1.	ОКИШЕВА Людмила Николаевна	высшее, Абаканский педагогический институт, учитель биологии	учитель биологии	«Ермаковская средняя школа №1»	01.10.1984г.
3.	САФРОНОВА Людмила Михайловна	высшее, Абаканский педагогический институт, учитель иностранного языка	учитель английского языка	«Ермаковская средняя школа №1»	1991г.
3.	КРАВЦОВА Людмила Львовна	высшее, Енисейский педагогический институт, учитель русского языка и литературы	учитель русского языка и литературы	«Ермаковская средняя школа №1»	

**ПОЧЁТНАЯ ГРАМОТА * Благодарственное ПИСЬМО
Губернатора Красноярского края и администрации Красноярского края**

1.	АФАНАСЬЕВА Любовь Алексеевна	высшее, Абаканский педагогический институт учитель средней школы	учитель математики	Щетинкинская средняя школа	Почетная грамота 1985г.
2.	ЧУКАНОВА Зоя Ивановна	высшее, Липецкий педагогический институт, учитель физики	кандидат педагогических наук. Преподаватель профиля «Журналистика»	МУК	2006г. Благодарственное письмо администрации Красноярского края. 2014г. Благодарственное письмо губернатора Красноярского края.

**ПОЧЁТНАЯ ГРАМОТА * Благодарственное ПИСЬМО законодательного собрания
Красноярского края**

1.	АРТЁМОВА Ирина Николаевна	высшее, Кызыльский педагогический государственный институт. Специальность «Учитель математики и физики»	директор, учитель математики и физики	МБОУ «Разъезженская средняя общеобразовательная школа»	23.08.2001г.
2.	КУЗНЕЦОВА Валентина Ивановна	высшее, Абаканский педагогический институт Специальность «Учитель математики»	заместитель директора	МОУ «Разъезженская средняя общеобразовательная школа»	23.08.2001г.
3.	КУЗЬМИНЫХ Галина Алексеевна	высшее, ХГУ им. Н.Ф. Катанова. Специальность «Учитель начальных классов»	Учитель начальных классов	МОУ «Разъезженская средняя общеобразовательная школа»	23.08.2001г.
4.	ФУРМАНОВА Ольга Николаевна	средне специальное, Минусинское педагогическое училище им. А.С. Пушкина. Учитель начальных классов.	учитель начальных классов	МОУ «Григорьевская основная общеобразовательная школа»	Благодарственное письмо 2007 г.
5.	МЕЛЬНИКОВА Татьяна Васильевна	высшее, Абаканский государственный педагогический институт. Учитель биологии	учитель биологии, химии.	МОУ «Григорьевская основная общеобразовательная школа»	Благодарственное письмо, 2007 г.
6.	БОГАТОВА Валентина Ильинична	высшее, АГПИ, учитель средней школы	учитель химии	МОУ «Ивановская средняя общеобразовательная школа»	Благодарственное письмо, 01 сентября 2009 г.
7.	ФОМИНА Любовь Дмитриевна	высшее, КГПИ, Учитель русского языка и литературы	учитель русского языка и литературы	МОУ «Ивановская средняя общеобразовательная школа»	01 сентября, 2009 г.
8.	ЛАРИОШКИНА Евдокия Валерьевна	высшее, Абаканский государственный педагогический институт, учитель средней школы, биология-химии	учитель биологии	«Ермаковская средняя школа №1»	Грамота 10.06.2006г

ГРАМОТА * БЛАГОДАРСТВЕННОЕ ПИСЬМО
Главного управления образования администрации Красноярского края
Министерства образования Красноярского края

1.	ЗЫКОВА Марина Евгеньевна	высшее, Красноярский государственный педагогический университет им. В.П. Астафьева	учитель биологии и химии, заведующий учебной частью	МБОУ «Новопоплавская средняя школа»	2021 г.
----	-----------------------------	--	---	-------------------------------------	---------

2.	ЗАХАРОВА Лариса Фёдоровна	средне - специальное, Красноярское краевое культурно-просветительное училище, г. Минусинск Квалификация: «Клубный работник, руководитель самодетельности народного хорового коллектива»	учитель музыки	МОУ «Разъезженская средняя общеобразовательная школа»	14.07.2003г. Почётна грамота Главного управление образования администрации Красноярского края
3.	БАБИЧ Елена Ивановна	высшее, ЭВ № 695485 Красноярский государственный педагогический институт Закончила ХГУ им Н.Ф. Катанова (учитель биологии)	учитель биологии и химии	МБОУ «Салбинская средняя общеобразовательная школа	Сентябрь, 2021г. Благодарственное ПИСЬМО Министерства образования, г. Красноярск
4.	МЕРКУШОВА Татьяна Александровна	Высшее, Красноярский государственный педагогический институт, учитель русского языка и литературы	Учитель русского языка и литературы	«Ермаковская средняя школа №1»	28.06.2016г Благодарственное письмо Министерства образования и науки Красноярского края
5.	РИВЕ Владимир Викторович	высшее, Красноярский педагогический университет, учитель физической культуры	учитель физической культуры	«Ермаковская средняя школа №1»	10.10.2010г. Благодарственное
6.	ДЕГТЯРЁВА Марина Алексеевна	высшее, Абаканский государственный педагогический институт им. Н.Ф. Катанова, учитель истории, обществознания и права	учитель истории и обществознания	«Ермаковская средняя школа №1»	31.08.2012г. Благодарственное ПИСЬМО

7.	ДРЁМИНА Любовь Борисовна	высшее, ГОУ ВПО "Хакасский государственный университет им НФ Катанова", учитель начальных классов	Учитель начальных классов	«Ермаковская средняя школа №1»	10.10.2010г. Благодарственное ПИСЬМО
8.	ТИТЯЕВА Наталья Петровна	высшее, Красноярский государственный педагогический университет, учитель физической культуры	Учитель физической культуры	«Ермаковская средняя школа №1»	26.08.2012г. Благодарственное ПИСЬМО

Медаль " ЗА СЛУЖБУ ОБРАЗОВАНИЯ"
Некоммерческая организация Благотворительный Фонд наследия Д.И. Менделеева,
г. Москва

1.	ЮРЕСКУЛ Валентина Николаевна	высшее, Хакасский государственный университет, учитель биологии	учитель биологии	МБОУ "Арданская основная общеобразовательная школа"	03.08.2012 г.
----	------------------------------------	--	------------------	--	---------------

2.	КАБЛУКОВ Евгений Иванович	высшее, К.Г.П.У им. Астафьева. Специальность «Физическая культура», квалификация «Педагог по физической культуре»	учитель физической культуры, преподаватель организатор ОБЖ	МОУ «Разъезженская средняя общеобразовательная школа»	07.03.2012г.
3.	МАЗНАЯ Раиса Николаевна	высшее, Красноярский государственный педагогический университет им. В.П. Астафьева»	зам. директора по ВР	КГОУ «Ермаковский детский дом»	№3057, 19 октября 2012г.
4.	ИВАНОВА Нина Анатольевна	высшее,	заведующая библиотекой	КГОУ «Ермаковский детский дом»	2012г.
5.	ГЛАДКОВА Тамара Петровна	высшее,	социальный педагог	КГОУ «Ермаковский детский дом»	2012г.
6.	ВОЛОДИНА Ольга Владимировна	высшее,	воспитатель	КГОУ «Ермаковский детский дом»	2012г.
7.	ЛОМИЛКИНА Надежда Николаевна	высшее,	воспитатель	КГОУ «Ермаковский детский дом»	2012г.
8.	ДРЁМИНА Ольга Александровна	высшее,	воспитатель	КГОУ «Ермаковский детский дом»	2012г.
9.	ВОРОНЦОВА Елена Ивановна	высшее,	воспитатель	КГОУ «Ермаковский детский дом»	2012г.
10.	ЛАНКИНА Елена Викторовна	средне - специальное,	педагог дополнительного образования	ДЭБЦ	

Культура

№	Наименование почетного знака/медали	ФИО получателя	Должность	Год награждения
1	Нагрудный знак «За достижения в культуре» Министерства культуры Российской Федерации	Жулина Ольга Михайловна	директор МБУ ДО «Ермаковская детская школа искусств»	2003
2		Мурашкина Надежда Леонидовна	директор МБУК «Ермаковская централизованная клубная система»	2003
3		Любивая Татьяна Григорьевна	заведующая филиалом «Ойская библиотека» МБУ «Ермаковская централизованная библиотечная система»	2003
4	Значок «За отличную работу» Министерства культуры СССР	Добросоцкая Валентина Ивановна	библиотекарь филиала «Центральная библиотека» МБУ «Ермаковская централизованная библиотечная система»	1982
5		Коновалова Галина	пенсионер	1982

		Михайловна		
6		Жуйкова Наталья Гавриловна	пенсионер	1983
7		Хвостанцева Наталья Ивановна	пенсионер	1983
8		Брейда Вера Андреевна	пенсионер	1984
9	Медаль «За доблестный труд. В ознаменование 100-летия со дня рождения Владимира Ильича Ленина» Президиума Верховного Совета СССР	Бондаренко Валентина Ивановна	руководитель оркестра народных инструментов МБУК «Ермаковский районный Дом культуры»	1970
10		Писарева Галина Вениаминовна	пенсионер	1970
11	Знак ВЦСПС «За достижения в самодеятельном искусстве» Министерства культуры СССР	Синенко Римма Павловна	пенсионер	1972
12	Медаль «За содружество во имя спасения» МЧС России	Колбасова Татьяна Васильевна	художественный руководитель народного ансамбля песни и танца «Оюшка» МБУК «Ермаковский районный Дом культуры»	2011
13		Зайцев Андрей Николаевич	концертмейстер народного ансамбля песни и танца «Оюшка» МБУК «Ермаковский районный Дом культуры»	2011
14		Иванова Тамара Александровна	педагог дополнительного образования МБУ ДО «Ермаковский дом детского творчества «Родник»	2011
15		Ясинская Елена Александровна	специалист администрации Ермаковского района	2011
16	Почетный знак Красноярского края «80 лет Красноярскому краю»	Зенченко Надежда Михайловна	пенсионер	2015
17	Юбилейный почётный знак Красноярского края «80 лет Красноярскому краю»	Зенченко Надежда Михайловна	Пенсионер	2014
18	Юбилейный почётный знак Красноярского края «85 лет Красноярскому краю»	Мурашкина Надежда Леонидовна	Директор МБУК «Ермаковская централизованная клубная система»	2019
19	Юбилейный почётный знак Красноярского края «200 лет образования Енисейской губернии»	Акимова Евгения Валерьевна	Директор филиала МБУК ЕЦКС «Дом культуры» с.Верхнеусинское	2022

Заслуженные работники культуры

№	Наименование почетного звания	ФИО получателя	Должность	Год награждения
---	-------------------------------	----------------	-----------	-----------------

1	Почетное звание «Заслуженный работник культуры Красноярского края»	Жулина Ольга Михайловна	Заместитель директора МБУ ДО «Ермаковская детская школа искусств»	2020
2		Мурашкина Надежда Леонидовна	Директор МБУК «Ермаковская централизованная клубная система»	2021
3		Любивая Татьяна Григорьевна	Библиотекарь филиала МБУ «Ермаковская централизованная библиотечная система» «Ойская библиотека»	2022
4		Беспалова Вера Львовна	Педагог МБУ ДО «Ермаковская детская школа искусств»	2023

Актёр - Сафонов Кирилл Леонович. Родился 21 июня 1973 года в селе Ермаковское Красноярского края.

Школьные годы провёл во Львове, Украина. В начале 1990-х годов с семьей переехал в Красноярск. Учился на театральном факультете Института искусств в Красноярске (1993-1994). Окончил РАТИ (ГИТИС) актёрско-режиссёрский факультет, мастерская профессора А.А. Гончарова (1997).

Работал в [Московском драматическом театре им. К. С. Станиславского](#) (г. Москва), [Театре «Гешпер» \(Израиль\)](#), [Московском театре «Империя звёзд»](#), [Театральной компании «Синтре»](#) (г. Москва).

Фильмография насчитывает более 40 картин.

Женат. Жена - [Александра Савельева](#), российская певица, солистка поп-группы «[Фабрика](#)». Кирилл и Александра поженились [17 апреля 2010 года](#). Дочь — Анастасия (род. 1995) от первого брака, живёт с мамой в Израиле.

1.1.9. Транспортная инфраструктура. Авиационный транспорт

- международный аэропорт г. Абакан - 100 км.
- аэропорт "Шушенский" - 30 км.

1.1.10. Транспортная инфраструктура. Автомобильный транспорт

На территории Ермаковского района протяженность автомобильных дорог общего пользования всех форм собственности в 2014 году составила 766,9 км., из них 285 км. - федерального значения, 227,89 км.- регионального значения 253,8 км - местного значения. Протяженность улично-дорожной сети поселений составила 233,8 км. В дальнейшем увеличение протяженности дорог не планируется.

По территории района проходит дорога Федерального значения Р-257 «Енисей» «Красноярск-Кызыл-Госграница».

Расстояние:

- до краевого центра - 510 км,

В с. Ермаковское функционирует Автовокзал. Осуществляется транспортное сообщение со всеми населенными пунктами Ермаковского района, а также городами и районами юга Красноярского края. Маршрут «Ермаковское – Минусинск – Абакан - Красноярск» обслуживается 4 раза в сутки. Проходящий маршрут «Красноярск – Абакан - Кызыл» - ежедневно.

1.1.11. Транспортная инфраструктура. Водный транспорт

- ближайший речной вокзал находится в г. Красноярске.

1.1.12. Транспортная инфраструктура. Железнодорожный транспорт

- ж/д станция "Минусинская" - 75 км.

1.1.13. Общественные организации и объединения в сфере туризма – нет

1.1.14. Туристско – информационные центры - нет

1.1.15. Количество сотрудников туристских предприятий и % имеющих профильное туристическое образование - нет

1.1.16. Образовательные учреждения, подготавливающие специалистов в сфере туризма - нет

1.1.17. Муниципальная нормативно-правовая база, регламентирующая туристско-рекреационную деятельность, в т.ч. предприятия малого и среднего бизнеса –нет

1.1.18. Приоритетные виды туризма в территории

Для нашего района приоритетными видами туризма являются:

- Горнолыжный туризм;
- Пешеходный и горный туризм;
- Экологический туризм.

1.1.19. Перспективные виды туризма в территории

Для нашего района перспективными видами туризма являются:

- экстремальный туризм;
- охотничий и промысловый туризм;
- культурно-познавательный туризм;
- сельский туризм;

- событийный туризм;
- лечебно-оздоровительный туризм;
- эзотерический туризм.

1.1.20. Символика

Официальной туристической символики Ермаковский район не имеет. Неофициальным туристическим символом Ермаковского района является изображение памятника природы «Спящий Саян», который в том числе изображен на гербе и флаге Ермаковского района.

1.1.21. Основные «бренды» территории

Природный парк «Ергаки» и его достопримечательности – памятники природы, объекты туристской инфраструктуры.

брендовые объекты территории:

- «Каменный городок» - живая легенда о Саянском народе, погибшем в неравном бою с ордами татарского хана. Здесь уникальный растительный мир, скалы и каменные россыпи, покрытые слоем мха, небольшие поляны с запашистым ковром цветов, могучие кедры и ели.

- Скалистая гряда, носящая название «Спящий Саян». Силуэт лежащего на спине человека, лицо и ниспадающие длинные волосы, руки, сложенные на груди, ноги и ступни. «Спящий» потрясает, будит фантазию и вдохновение... Он овеян многочисленными легендами, и на протяжении многих сотен лет остается самым величественным, таинственным и загадочным зрелищем в Ергаках.

- «Висячий камень» по праву считается самой интересной и притягательной достопримечательностью Ергаков. Он располагается на покатой скале, касаясь ее лишь незначительной частью своей поверхности. Внешне камень (явно, весом в несколько десятков тонн) создает впечатление неустойчивости, он словно вот-вот потеряет хрупкое равновесие и соскользнет в пропасть;

- Перевал Художников можно смело назвать местом паломничества творческих людей и ценителей Прекрасного. Он совершенно уникален. Отсюда открывается широкая панорама центральной части горного хребта Ергаки, долина реки Левый Тайгиш. Как на ладони видны пики Птица, Звездный, Зуб Дракона, Конус, Зеркальный. В центре, далеко внизу, хорошо видны два острых пика – Братья;

- Озеро Мраморное получило свое название за чистейшую ледниковую воду. Находится оно на высоте 1598 метров над уровнем моря. В 100-120 метрах от озера находится водопад. Падая с высоты 30-40 метров, он образует два-три каскада с крутыми водоскатами между ними. Ложе водопада - мощные неокатанные гранитные брусочки - параллелограммы, напоминающие ступени красного цвета из-за обилия микроорганизмов на камнях. Особенно великолепен водопад в пору активного весеннего таяния снегов;

- «Тропа сибирского охотника» - это экологическая тропа, ведущая в особый мир, по законам которого жили и до сих пор живут люди, чей

основной промысел - охота на пушного зверя. Это охотничий маршрут, совпадающий с настоящим путиком. Вы познакомитесь с бытом и традициями охотников начала XX века, техникой ведения промысла, старинными самоловами, насладитесь живописными ландшафтами.

1.1.22. Основные виды сувенирной продукции, которую можно рекомендовать гостям территории

Природный парк «Ергаки» имеет свою символику и сувенирную продукцию буклеты, карты природного парка и др.

1.1.23. Туристская сувенирная продукция прямого назначения, включая народные художественные ремёсла

Народные умельцы Ермаковского района изготавливают сувениры из бересты, дерева, камня, глины, бисера, ткани.

1.1.24. Выставочная деятельность

Музейно-выставочный центр МБУК «Ермаковская централизованная клубная система»:

1) выставочный зал 121 кв.м для демонстрации картин, фоторабот, произведений ДПИ и др.

2) зал природы 48 кв.м: стационарная выставка чучел животных, коллекция бабочек, коллекция птиц.

Для повышения узнаваемости и увеличения турпотока Ермаковский район ежегодно участвует в выставке-ярмарке «Енисей».

1.1.25. Участие в федеральных, региональных государственных программах и проектах в сфере туризма

2016 г. - участие в конкурсном отборе на предоставление субсидий бюджетам муниципальных образований на организацию туристско-рекреационных зон на территории Красноярского края в рамках подпрограммы «Развитие внутреннего и въездного туризма» государственной программы Красноярского края «Развитие культуры и туризма». В с. Верхнеусинском реализован проект «Южный форпост Красноярского края: Усинск – Тыва».

Участие в федеральном конкурсе лучших проектов по развитию внутреннего и въездного туризма в 2017 году.

ПРОЕКТ: Туристско-развлекательный комплекс «Казачья застава»

Агентство по туризму РФ РОСТУРИЗМ

1.1.26. Информационные туристские ресурсы территории. Рекламные материалы по территории, рекламно-информационные издания о территории, сайты о территории, видео материалы

➤ <http://adminerm.ru> - информация представлена на русском языке,

- оператором сайта является администрация Ермаковского района;
- <http://www.ergaki-park.ru> – информация представлена на русском языке, оператором сайта является КГБУ «Дирекция природного парка «Ергаки»;
- Ермаковская районная общественно-политическая газета «Нива»;
- Информационный бюллетень "Ергаки".

1.1.27. Мероприятия по продвижению территории

<i>Наименование мероприятия (информационные туры, выставки, ярмарки, фестивали, конференции, мастер-классы, совещания по развитию туризма и т.д.)</i>	<i>Место проведения</i>
Шагаа-биле	с. Верхнеусинское
Народное гуляние «Широкая Масленица»	Населённые пункты района
Чувашский праздник «Акатуй в Усинске»	с. Верхнеусинское
Открытый фестиваль «Усинск собирает друзей»	с. Верхнеусинское
Праздник Малой родины	д. Покровка
Международный фестиваль в Ермаковском районе Красноярского края «Мы вместе»	с. Ермаковское
Праздник добрых соседей	с. Мигна
Праздник «Ойский каравай»	п. Ойский
Праздник картохи	с. Жеблахты
Региональный фестиваль казачьей культуры «Южный форпост»	с. Ермаковское
Фестиваль национальных видов спорта и культуры «Во имя укрепления мира и дружбы народов России»	с. Ермаковское

Экскурсии					
Название маршрута	Нить маршрута (основные пункты, объекты посещения)	Продолжительность	Время проведения	Цель	Турпоток на маршруте (количество туристов)
ЭКСКУРСИЯ К ВИСЯЧЕМУ КАМНЮ	ПП «Ергаки» - Висячий камень, оз. Радужное, оз. Каровое	10 ч.	день	экологическое обучение и воспитание.	от 8 до 20 человек
ЭКСКУРСИЯ В КАМЕННЫЙ ГОРОДОК	ПП «Ергаки» - каменный городок	8 ч.	день	экологическое обучение и воспитание.	от 7 человек
ЭКСКУРСИЯ ПО "ТРОПЕ СИБИРСКОГО ОХОТНИКА"	ПП «Ергаки» - «Тропа сибирского охотника» - это экологичес	4 ч.	день	экологическое обучение и воспитание.	от 7 человек

	кая тропа, ведущая в особый мир, по законам которого жили и до сих пор живут люди, чей основной промысел - охота на пушного зверя.				
Обзорная экскурсия (дом Ванеева) по экспозиции «Зажиточное крестьянское хозяйство Т.З.Леликова. Конец XIX в. – начало XX в.».	Филиал КГБУК «Историко-этнографический музей-заповедник «Шушенское» в с. Ермаковское, 6 объектов регионального и федерального значения	от 15 мин	с 10.00 – 17.00 ч. в течение рабочего дня	сохранение историко-культурного наследия; художественно-эстетическое воспитание и образование; патриотическое воспитание; сохранение нематериального культурного наследия	от 3 человек
Тематические экскурсии (Дом Ванеева): - «История семьи Ванеевых» (с посещением могилы на Ермаковском кладбище); - «Пища Сибирских крестьян»; - «Колядки в Рождественские святки»; - «Традиции и быт крестьянской семьи»; - «Трудовые традиции и обычаи в крестьянской семье».					
Экскурсии по выставкам (дом Лепешинского, в течение года): • «Путешествие в страну Луканию» художественная выставка К.Т. Луканина. (Из фондов музея-заповедника «Шушенское»); • «Сердце отдаю детям» (живопись, графика, ДПИ). Работы педагогов Резвицкой Г.Н., Бахтиной Е.В. и воспитанников Ермаковского дома детского творчества «Родник»; • «Портрет на фоне эпохи». Выставка, посвящённая 141-й годовщине со дня рождения А.А.Ванеева. (Из фондов музея-заповедника «Шушенское»); • «Клубок». Этнографическая выставка вязаных изделий из фондов музея-заповедника «Шушенское»; • «Сибирские Саяны». Выставка фотографий и работ из фондов Дирекции природного парка					

<p>«Ергаки»;</p> <ul style="list-style-type: none"> • «Дерево дереву рознь». Коллекция деревянных предметов из фондов музея-заповедника «Шушенское»; • Мыслина М.В. «Уголок Дурова». Графика. (Из фондов музея-заповедника «Шушенское»). 					
<p>Экскурсия «Животный мир Ермаковского района»</p>	<p>Зал природы структурно го подразделения МБУК «ЕЦКС» музейно-выставочный центр с. Ермаковское</p>	<p>от 15 мин.</p>	<p>9.00 – 17.00 ч. в течение рабочего дня</p>	<p>экологическое воспитание и образование; сохранение многообразия живой природы</p>	<p>от 3 человек</p>
<p>Тематические экскурсии и экскурсии по выставкам художественного, декоративно-прикладного и др. видов творчества (из фондов Музейно-выставочного центра, на основе представленных коллекций работ, выставок и материалов учреждений)</p>	<p>Выставочный зал структурно го подразделения МБУК «ЕЦКС» музейно-выставочный центр с. Ермаковское</p>			<p>художественно-эстетическое воспитание и образование; патриотическое воспитание; сохранение нематериального культурного наследия</p>	
<p>Тематические экскурсии и экскурсии по выставкам истории и культуры поселения:</p> <p>1. «Археология Усинской долины». Здесь представлены исторические артефакты от скифского периода до начала XX века, найденные на территории Усинской долины</p> <p>2. «История Усинского края: XIX – нач. XX в.». Здесь представлены копии документов и фотографий о периоде с 1860-х годов и до начала XX века, относящиеся к образованию Усинского поселения и Верхне-Усинского Николаевского прихода, а также домашняя утварь усинских поселенцев.</p> <p>3. «Гордимся вами, земляки!» Экспозиция состоит из выставок: - «Андрей Тимонин – усинский поэт»; - «Они прославили родное село»;</p>	<p>«Музейный центр» в с. Верхнеусинское</p>	<p>от 15 мин.</p>	<p>9.00 – 17.00 ч. в течение рабочего дня</p>	<p>художественно-эстетическое воспитание и образование; патриотическое воспитание; сохранение нематериального культурного наследия</p>	<p>от 3 человек</p>

<p>- «Почётные жители села»;</p> <p>- «Неволин Виктор Андреевич – почётный гражданин Красноярского края».</p> <p>Здесь представлены информационно-биографический материал, фотографии, сборники стихов Тимонина А.А. об Усинске, часть коллекции минералов, подаренная землякам Неволиным В.А.</p> <p>4. «Усинск пограничный».</p> <p>Экспозиция состоит из выставок:</p> <ul style="list-style-type: none"> - «Усинский пограничный округ»; - «История Пограничного отряда:1924-1945 гг.». <p>Здесь представлены информационно-исторический материал, копии документов, газет и фотографий с дореволюционного периода до начала 1950-х годов, книги, экспонаты и памятные знаки, относящиеся к истории пограничного отряда и Пограничного Управления ФСБ России по Республике Тыва.</p> <p>5. «Помним и чтим».</p> <p>Здесь представлены фотодокументальный материал об усинцах – участниках Великой Отечественной войны, списки награждённых боевыми наградами, копии писем солдат с фронта и похоронок, награды и личные вещи ветеранов войны, Книга Памяти, копии газет военных лет, фотографии и информационный материал об усинцах – афганцах.</p> <p>6. «История совхоза «Горносаянский».</p> <p>Эта выставка включает в себя Книгу Почёта совхоза, копии фотографий и документов, Грамот и Благодарностей, нагрудных знаков, вручённых передовикам.</p> <p>7. «Боль и память».</p> <p>Выставка состоит из трёх мини-разделов:</p> <ul style="list-style-type: none"> - «Книга Памяти жертв политических репрессий по Усинскому району: 1930-е – 1940-е годы»: с четырьмя Книгами Памяти по Ермаковскому району, копиями фотографий и исторической информацией; - «Сафьяновы и Усинское»: с книгами 				
--	--	--	--	--

Сафьянова И.Г., Моллерова Н.,
Верещагиной Т.Е., Маямсина А.,
копиями фотографий и исторической
информацией;
- «Эстонцы в Усинске»: с личными
вещами и предметами эстонских
ссыльнопоселенцев, копиями
фотографий и исторической
информацией.

**8. *Фотовыставка «История
Усинского тракта в фотографиях».***

Здесь представлены копии
фотографий и документов,
относящихся к истории строительства
Усинской колёсной дороги в период с
1910 по 1930-е годы».

**9. *«Домашняя комната семьи
работника культуры. 1960-е годы».***

Здесь представлены предметы мебели,
быта, посуда, музыкальные
инструменты, принадлежавшие в
разное время жителям сёл
Верхнеусинское и Нижнеусинское.

**10. *«Кабинет работника исполкома
Верхне-Усинского сельсовета. 1960-е
гг.».***

Здесь представлены предметы,
которые в 1950-60-е годы находились
в кабинетах советских и партийных
работников учреждений с. Верхне-
Усинское.

**11. *«Домашняя утварь, предметы
быта и декоративно-прикладного
искусства жителей Усинских
селений. 1930-е – 1970-е гг.».***

Здесь представлены предметы
домашней утвари, быта и
декоративно-прикладного искусства,
кузнечные изделия, подаренные
музеем жителями сёл Верхнеусинское
и Нижнеусинское. Экспонаты
относятся к периоду 1930-х-1970-х
годов.

**12. *«Предметы утвари и быта
усинских тувинцев».***

Здесь представлены предметы
домашней утвари и быта усинских
тувинцев, музыкальные инструменты
и изделия из камня, сувенирная
продукция и книги, а также мини-
копия тувинской юрты.

В музейном центре также
представлены мини-выставка **«Значки**

<p><i>Советского Союза», книжная мини-выставка «Государственный природный биосферный заповедник «Саяно-Шушенский».</i></p> <p>Музейный центр проводит также обзорную пешеходную экскурсию <i>«Исторический центр – вантовый мост с. Верхнеусинское».</i></p> <p>В музейном центре можно приобрести следующие исторические буклеты:</p> <ul style="list-style-type: none"> - «Южный форпост Красноярского края: история и современность»; - «Археология Усинской долины»; - «Усинский тракт». <p>Те, кто желает узнать об истории Усинского поселения более подробно, могут приобрести работы Александра Екимова «Усинский пограничный округ в годы становления Советской власти и Гражданской войны: 1917 – 1920 гг.» и «Усинский тракт – дорога в Засаянье».</p>					
<p>Тематические и обзорные экскурсии историко-краеведческой направленности на местном материале</p>	<p>зал краеведения, зал боевой славы Межшкольного историко-краеведческого музея МБОУ ДО «Центр туризма, краеведения и экологии «Ермак»</p>	<p>от 15 мин.</p>	<p>9.00 – 16.00 ч. в течение рабочего дня</p>	<p>патриотическое воспитание</p>	<p>от 3 человек</p>

1.1.28. Программы продвижения территории- нет

1.2.1. Этнический состав населения

На территории Ермаковского района проживают представители 28 национальностей. Большинство из них на протяжении многих десятилетий осваивали территорию Ермаковского района, внося неизгладимый вклад в его историю, развитие экономики, культуры, науки, спорта и общественно-политических процессов.

По итогам Всероссийской переписи населения 2021 г. на территории

района сохранились национальности : украинцы, тувинцы, татары, чувашы, латыши, эстонцы, белорусы и др..

1.2.2. Административно-территориальное устройство

Ермаковский район расположен на юге Красноярского края, его площадь - 17,6 тыс. кв.м., протяженность с севера на юг - 185 км, с запада на восток-205 км. На территории района находятся 28 населенных пунктов. В состав муниципального образования «**Ермаковский район**» входят:

1. [Араданский сельсовет](#)

В состав муниципального образования «Араданский сельсовет» входят:

1. поселок Арадан
2. поселок Маральский

2. [Верхнеусинский сельсовет](#)

В состав муниципального образования Верхнеусинский сельсовет входят:

1. деревня Усть-Золотая
2. поселок Маралсовхоз
3. поселок Терешкино
4. село Вернеусинское
5. село Нижнеусинское

3. [Григорьевский сельсовет](#)

В состав муниципального образования Григорьевский сельсовет входят:

1. деревня Верхний Кебеж
2. село Григорьевка

4. [Ермаковский сельсовет](#)

В состав муниципального образования Ермаковский сельсовет входят:

1. деревня Николаевка
2. поселок Новоозерный
3. поселок Песочный
4. село Ермаковское

5. [Жеблахтинский сельсовет](#)

В состав муниципального образования Жеблахтинский сельсовет входят:

1. село Жеблахты

6. [Ивановский сельсовет](#)

В состав муниципального образования Ивановский сельсовет входят:

1. село Ивановка

7. [Мигнинский сельсовет](#)

В состав муниципального образования Мигнинский сельсовет входят:

1. деревня Вознесенка
2. село Мигна

8. [Нижнесуэтуцкий сельсовет](#)

В состав муниципального образования Нижнесуэтуцкий сельсовет входят:

1. село Нижний Суэтук

9. [Новополтавский сельсовет](#)

В состав муниципального образования Новополтавский сельсовет входят:

1. село Новополтавка

10. [Ойский сельсовет](#)

В состав муниципального образования Ойский сельсовет входят:

1. поселок Ойский

11. [Разъезженский сельсовет](#)

В состав муниципального образования Разъезженский сельсовет входят:

1. поселок Большая Речка

2. село Разъезжее

12. [Салбинский сельсовет](#)

В состав муниципального образования Салбинский сельсовет входят:

1. село Салба

13. [Семенниковский сельсовет](#)

В состав муниципального образования Семенниковский сельсовет входят:

1. село Семенниково

14. [Танзыбейский сельсовет](#)

В состав муниципального образования Танзыбейский сельсовет входят:

1. деревня Покровка

2. деревня Черная Речка

3. поселок Танзыбей

4. поселок Червизюль

Ермаковский район граничит:

- с северной и западной стороны - с Шушенским районом;
- с восточной стороны - с Каратузским районом;
- с южной стороны - с республикой Тыва.

1.2.3. Природно- лечебные ресурсы

К природным лечебным ресурсам можно отнести лечебный климат, горный воздух, который является естественным биостимулятором организма, нормализуют его сопротивляемость к неблагоприятным воздействиям окружающей среды. Повышается устойчивость организма против заболеваний, стимулируется и нормализуется обмен веществ, отмечается несомненно положительное влияние на эмоциональное и психологическое здоровье человека.

Фитотерапия - уст. траволечение - метод лечения различных заболеваний человека, основанный на использовании лекарственных растений и комплексных препаратов из них.

Продукты жизнедеятельности пчел: мед, прополис, маточное молочко, перга. Продукты переработки органов и тканей крупного рогатого скота: панты, препараты из других органов животных.

1.2.4. Флора

На территории Ермаковского района представлены природные зоны: степи и лесостепи равнинных территорий и природные зоны горных районов.

Лесостепи Ермаковского района представляют собой березовые и березово-сосновые леса с широким распространением лугово-степной растительности. Характер растительности меняется в зависимости от климатических и почвенных условий. В поймах рек распространены заливные луга.

Леса на территории района составляют 80 % площади и приурочены к Западным Саянам. Во флоре содержится большое количество редких и эндемичных растений.

На территории Саян представлены следующие высотные пояса: степной, лесостепной, черневой, таежный, субальпийский, альпийский. К основным сообществам относятся черневые леса-кедровники, пихтарники; таежные леса - кедровники, пихтарники, редколесья; кустарниковая растительность; тундры- кустарниковые, моховые и лишайниковые, луга - субальпийские и альпийские.

Темнохвойная тайга распространена повсюду на склонах гор. Ее представители - кедр сибирский, ель, пихта. В такой тайге мощный моховый покров и слабо развит травяной ярус. В подлеске встречается жимолость, рябина.

В нижней части таежного леса распространены кедрово-пихтовые леса. В этих лесах слабо развит моховый покров, но хорошо, представлен подлесок и травостой из папоротников, чемерицы, пионов, лилий кудреватых, аконитов и др. растений, кустарников - черники, брусники.

Еще выше темнохвойные леса сменяются подлеском из кашкары, рододендрона золотистого, голубики, ольхи, обильнее становятся субальпийские травянистые растения. Лес редет. В травяном ярусе появляются горец змеиный, бадан, субальпийское высокотравье, водосборы, дороникум, кочедыжник альпийский...

Высокогорная растительность Саян разделяется на
субальпийскую и альпийскую.

Субальпийский пояс простирается от верхней границы леса, одиночных и групповых деревьев. В основном это редкостойные кедрово-пихтовые, пихтовые, кедрово - лиственничные редколесья, субальпийские высокотравные луга, кустарниковые заросли - ерники.

Альпийская растительность в Саянах представлена альпийскими лугами и тундрами. В гольцах господствуют тундры, на северных склонах кустарниковые, лишайниково-моховые, на южных- кустарниковые и лишайниковые.

В Саянской тайге сохранились растения, которые относят к реликтам: бруннера сибирская, цирцея стеблевая, ветреница отогнутая, ветреница алтайская, ветреница енисейская, вероника Саянская, папоротник мужской, подмаренник трехцветный.

Есть растения которые встречаются только в локальном регионе- эндемики: водосбор железистый, копеечник южно-сибирский, дороникум

алтайский, маралий корень, аконит саянский, аконит танзыбейский, селезеночник нитевидный.

1.2.5. Фауна

Каждая природная зона Ермаковского района имеет свой, присущий только ей состав зверей, птиц, пресмыкающихся, насекомых. В зависимости от сезонов года животные кочуют из одной зоны в другую.

Своеобразен животный мир горной тайги. Здесь много медведей, волков, косуль, кабарги, кабанов. Жителями таежных мест являются соболь, лось, росомаха, белка, колонок, бурундук, марал, в верхнем ярусе гор - северный олень, снежный барс, козерог.

Численность животных зависит от урожая орехов, грибов, ягод и других продуктов питания. В неурожайные годы белки, бурундуки, соболи перекочевывают в другие места, где есть корм, преодолевая большие расстояния. Вырубка лесов, лесные пожары также приводят к уменьшению численности животных.

Соболь - типичное животное тайги. Он предпочитает темнохвойную с буреломами тайгу, особенно кедрачами. Это ловкий и очень сильный для своих размеров хищник.

Белка - лесной зверек с кисточками на кончиках ушей и пушистым хвостиком. Ее красивая шкурка высоко ценится. Питается белка грибами, ягодами, семенами, орехами.

Росомаха - крупный, ловкий и осторожный хищник. мех ее грубый, коричнево-бурого цвета. Длина тела 70-105 см, вес 10-19 кг. Встречается повсеместно, несколько выше плотность ее по Усинскому заливу в верховьях реки Енисей, где высока численность кабарги, зайца в зимний период, что является ее основным питанием.

Медведь - на территории района многочислен и распространен равномерно. Это самый крупный таежный хищник. Вес его достигает 250-300 килограммов, рост 245-255 см. Всеядное животное, но предпочитает растительные корма — ягоды, плоды черемухи и рябины, кедровые орехи, лакомится насекомыми и их личинками. Иногда медведи нападают на диких копытных и на домашний скот.

Кабарга - очень ценное животное, напоминающее небольшого оленя, только без рогов. Высотой это существо около 70 сантиметров, а весит до 17 килограммов. Общий тон окраски бурый. Кабарга - нежное и беззащитное животное, поэтому у неё очень много врагов, к ним относятся рысь, лисица, росомаха. Но самый главный враг - человек. Поскольку мясо кабарги очень вкусное, а шкура хороша для изготовления замши, животное это добывали в большом количестве, так что долгое время вид находился под угрозой уничтожения.

Лось - очень сильно отличается от других оленей: высоконогий, с мощной мускулатурой. Летом лоси предпочитают гари и лесосеки с богатой порослью молодых деревьев. На полянах с высокотравьем особенно любимым кормом лоса иван-чай (кипрей). Посещают они и заболоченные участки, где кормятся

водной растительностью.

Марал - крупный олень. Основу питания его составляют древесно-веточные корма. Марал — близкий родственник европейского благородного оленя. Самцы маралов дают весьма ценные панты — молодые, еще мягкие рога, покрытые бархатистой кожей. Ради пантов, которые ежегодно отпиливаются, маралов содержат в неволе, в особых загонах-маральниках.

Волк — в летний период встречается во всех угодьях. Длина тела 105-160 см, высота 80 -100см, вес 32 - 50 кг. В зимний период волки концентрируются в местах обитания диких копытных животных. У волков хорошее чутье, стадо оленей или косуль они могут учуять по ветру за несколько километров. Обладают и острым зрением. Основу питания составляют дикие и домашние копытные. Не брезгают и зайцами, сусликами, полевками.

Заяц-беляк - встречается повсеместно, **заяц-русак** - обитает только в северной части района в лесостепной зоне. Заяц - полезное животное. Шкурки зайца - ценное пушное сырье, мясо вкусное- диетическое. На него распространена спортивная охота, в заготовки поступает очень мало из-за отсутствия спроса.

Норка - обитает на всей территории района. Это полуводный ценный зверек, завезенный к нам в край из северной Америки в 1936 году. Прекрасно плавает и ныряет. Питается грызунами, мелкой рыбой. Лягушками. Живет обычно в норах по подмытым берегам. Иногда в дуплах деревьев.

Рысь - довольно крупный зверь семейства кошачьих. Длина туловища чуть менее метра, хвост около 30 см. Вес 15-20 кг. Принадлежит к типичным обитателям тайги. Обладает ценным мехом.

Лисица - на территории района многочисленна, распространена и по горно-таежному комплексу и по лесостепной зоне. Питается она мышевидными грызунами, зайцами и разными птицами. Численность ее зависит от «урожая» мышевидных грызунов.

Бобр - длина тела до 1м. Вес - 30 кг. Летом питается сочными травами, зимой- корой осины, ивы, тополя. Строит плотины, поднимая уровень воды. Гнездо в норе. Вход в нору под водой.

Невозможно представить себе лес без птиц. Одни из них защищают лес от вредителей, другие - способствуют расселению леса, перенося на большие расстояния плоды и семена. Птицы украшают лес своей окраской и пением, а многие из таежных птиц имеют промысловое значение.

Самая крупная птица среди боровой дичи - **глухарь**, вес которого достигает 5кг.

Рябчик весит всего 400 г. Водится рябчик в лесной зоне. На рябчиков охотятся многие хищные звери и птицы. Интересной птицей наших лесов является **кедровка**. Она способствует расселению и размножению кедровых лесов.

1.2.6. Состояние окружающей среды

- В целом по Ермаковскому району:
- Валовые выбросы - 4,01833 тыс. тонн
 - Объем водоотведения - 20,0 тыс. куб. м.
 - Объем забранной воды - 403,6 тыс. куб.м.
 - Объем образования отходов - 4,85996 тыс. тонн

НАЗВАНИЕ ПОКАЗАТЕЛЯ	ЗНАЧЕНИЕ	БАЛЛ	Уровень экологической обстановки	Экологическое состояние
Тип: ЭКОСИСТЕМНЫЕ СВОЙСТВА				
Лесистость	78,23	2	Напряженный	Напряженное
Тип: ПОЧВЕННАЯ СОСТАВЛЯЮЩАЯ				
Отчуждение под сельскохозяйственное землепользование	9,68	1	Относительно удовлетворительный	Относительно удовлетворительное
Отчуждение под селитебно-промышленное, транспортное землепользование	0,25	1	Относительно удовлетворительный	Относительно удовлетворительное
Содержание гумуса	6,8	2	Напряженный	Относительно удовлетворительное
Тип: КЛИМАТИЧЕСКАЯ СОСТАВЛЯЮЩАЯ				
Пылевая нагрузка	15	1	Относительно удовлетворительный	Относительно удовлетворительное
Величина резерва (дефицита) рассеивающих свойств атмосферного воздуха	10815,922	1	Относительно удовлетворительный	Относительно удовлетворительное
Выбросы загрязняющих веществ	0,136	1	Относительно удовлетворительный	Относительно удовлетворительное
Индекс загрязнения атмосферы ИЗА5	нет данных	нет данных	нет данных	Относительно удовлетворительное
Тип: ВОДНЫЕ ОБЪЕКТЫ				
Сбросы загрязненных сточных вод в поверхностные водные объекты	0,001	1	Относительно удовлетворительный	Относительно удовлетворительное
Тип: [Общие оценки]				
Общее экологическое состояние	средний балл	1,25	Напряженный	Напряженное

1.2.7. Экскурсионное обслуживание.

Реестр экскурсоводов

Екимов Александр Васильевич-руководитель подразделения экскурсионной организации. Обзорная, пешеходная экскурсия «ИСТОРИЧЕСКИЙ ЦЕНТР-ВАНТОВЫЙ МОСТ С.ВЕРХНЕУСИНСКОЕ»

Чтобы получить экскурсионное обслуживание необходимо:

- изучить информацию о районе на наших сайтах: <http://www.ergaki-park.ru>, <http://adminerm.ru>, а также из других источников в сети Интернет;
- определиться с подходящим для Вас видом отдыха, маршрутом или экскурсией, удобными для Вас сроками;
- выбрать место проживания;
- заранее позвонить на выбранную турбазу или в визит-центр Природного парка «Ергаки» и забронировать места для проживания, заказать экскурсию или маршрут;
- определиться, как Вы будете добираться до территории парка;
- подготовить (приобрести) необходимую одежду для активного отдыха и иное снаряжение и оборудованное, которое порекомендуют Вам организаторы.

По приезду в природный парк «Ергаки» Вы должны обязательно зарегистрироваться в визит-центре парка и пройти инструктаж по безопасности и правилам поведения, вне зависимости, путешествуете Вы самостоятельно или в составе организованной группы.

2. Объекты туристского притяжения

2.1. Общее описание инфраструктуры туризма

На данный момент на территории природного парка «Ергаки» расположены следующие объекты туристической инфраструктуры:

- визит-центр природного парка «Ергаки», где каждый посетитель может получить всю интересующую его информацию по туристическим тропам и маршрутам, основным туристическим объектам, познакомиться с парком «Ергаки» в целом;

- Баз отдыха, общей вместимостью около 1500 человек в сутки;

1. ООО База отдыха «Ергаки» включает в себя следующие комплекс услуг: проживание в отдельно стоящих домиках, три корпуса гостиничного типа, три комфортабельные гостиницы FreeRide, Backcountry и Snowport с центральным отоплением, в каждом номере санузел с душевой кабиной (одновременно могут проживать до 300 человек); питание в кафе «Корчма» на 100 человек, два кафе ресторанного типа «FreeRide» (90 посадочных мест) и «Snowport» (50 посадочных мест); «Скайдрим» (40 посадочных мест), прокат горнолыжного и сноубордического снаряжения, снегоходов, санок-ватрушек, велосипеды, походное снаряжение; шесть русских бань, фитобочка, массаж, кальян – бар «Храм дыма», услуги канатно-бугельного подъемника, подготовленный горнолыжный склон, вместительная парковка, беседки для пикника, шашлычная, детская комната «Ергуша». Цены на базе приемлемые проживание от 2000 до 5000 в сутки.

2. Турбаза «Тушканчик кэмп»: Проживание, отдельно стоящие домики, корпус гостиничного типа (одновременно могут проживать 100 человек);

питание в кафе, прокат горнолыжного и сноубордического снаряжения, санок-ватрушек, баня, услуги канатно-бугельного подъемника, подготовленный горнолыжный склон. Проживание от 1000 до 1500 рублей с человека.

3. Турбаза «Спящий Саян»: Проживание (комфортабельные отдельно стоящие домики) цена от 1000 рублей с человека домик от 3000 -5000 тыс. рублей, питание в кафе, прокат туристического снаряжения, баня, услуги проводников – шерпов, проведение корпоративных мероприятий и семейных праздников.

4. Спортивно- туристический центр «Пик звездный»: Проживание, (1000 до 1500 рублей с человека), питание в кафе, услуги канатно-бугельного подъемника, снегоходов, ратрака, вертолетов, подготовленный горнолыжный склон, парк зимних развлечений трассы для беговых лыж, прокат лыжного и сноубордического снаряжения, санок-ватрушек, снегоступов, катание на собачьих упряжках, катание на тройке лошадей, услуги инструкторов, баня.

5. Парк-отель «Хозяин-Тайги»: проживание, питание в кафе, прокат туристического снаряжения, баня, беседка, шашлычная.

6. Горнолыжная трасса «Снежная»: проживание (отдельно стоящие домики с мансардой условия для самостоятельного приготовления пищи), подготовленная горнолыжная трасса, канатно-буксировочная.

7. База отдыха «Эдельвейс»: проживание (отдельно стоящие домики, гостиница), услуги инструкторов – проводников.

Эти базы работают круглогодично

- туристическая станция на оз. «Светлое», оз. «Радужное», оз. Художников, где возведены настилы под палатки, столовая на 70 человек в комплексе с кухней, беседка на 110 человек, туалеты и душевые, деревянная баня, волейбольная площадка, беседки под навесом для общения и массовых мероприятий что позволяет снизить рекреационную нагрузку на отдельные компоненты природных комплексов, минимизируя воздействие на окружающую среду;

- оборудованные экологические тропы («Каменный город» и «Тропа сибирского охотника» с музейной экспозицией), сочетающие в себе как природоохранные, так и эколого-просветительские функции, а также дополнительно обеспечивая более комфортное передвижение по маршруту;

- оборудованное место отдыха по дороге на популярный туристический объект - «Каменный город» в урочище «Казачий ключ» (9-ый км Парковой трассы (старый Усинский тракт) от автодороги М-54), где установлены две беседки для отдыха, оборудовано кострище с лавочками, построен туалет согласно всем санитарным нормам и правилам (с герметичным выгребным септиком), что делает отдых посетителей парка не только приятным, но и организованным.

2.1.1. Общие данные о памятниках и объектах туристского притяжения

На территории Ермаковского района в ПП «Ергаки» находятся 6 памятников природы:

Маралья скала

Расположен на левом берегу реки Кирымзюль, в отрогах Западных Саян. В 104 квартале Танзыбейского лесничества Ермаковского лесхоза. Памятник природы ботанического, палеоботанического и ландшафтного характера. Скала представляет отвесную стенку высотой около 100 м. На скале произрастают реликтовые, эндемичные, редкие виды растений - костенец волосовидный подвид кулымысский, в Сибири известен из одного местонахождения, южно-сибирские эндемики и реликты стенной флоры: чабрец енисейский, змееголовник Стеллера, валериана Сумневича, колокольчик Лангсдорфа, полынь Гмелина, смолевка злаколистная, мятлик Крылова, костенец, рута постенная и др. Все эти виды редкие в Сибири и РФ.

Верховье реки первой Белой

Памятник природы входит в состав 85 квартала Танзыбейского лесничества Ермаковского лесхоза. Бассейн реки Белая входит в систему реки Большой Кебеж. Памятник природы создан с целью сохранения комплексов видов древних и реликтовых растений доледникового периода и представляет кедрово-пихтовую тайгу у водораздела, с выходами известняков. Встречаются редкие виды растений: костенец волосовидный, костенец рута постенная, овсяницы высокая и гигантская, кротконожка лесная, многорядник Брауна, бруннера сибирская, ветреница байкальская - последняя на Земле встречается только в Ермаковском районе и на озере Байкал. Обнаружены неизвестные науке разновидности папоротника Пузырника ломкого.

Каменный городок

Расположен в междуречье рек Большая и Малая Оя на отрогах хребта Кулымыс. Памятник природы имеет научное, культурно-просветительское и эстетическое значение. Представляет собой причудливые скалы высотой 35-40 м. Находится в зоне тайги. Высотная оценка 1470 м. Скалы сложены гранитоидами Большепорожского комплекса серовато-розоватого цвета, мелко-среднезернистого размера.

Урочище «Сосновый носок»

Расположен на правом берегу реки Малый Кебеж, входит в состав 82 квартала Танзыбейского лесничества Ермаковского лесхоза. Памятник природы ботанического и ландшафтного характера. Представляет собой расположенный на вершине скальной гряды небольшой массив сосновых насаждений естественного происхождения в возрасте до 100 лет. Окружает массив низ-когорный пихтарник с включениями кедра и осины. Сосна на прилегающих лесных площадях отсутствует.

Озеро Ойское

Озеро расположено на южном склоне хребта Кулымыс, отрог Западных Саян, в бассейне реки Оленья речка. Памятник природы ландшафтного характера. Озеро представляет собой замкнутую чашу, из которой вытекает ручей, являющийся истоком реки Оя. Высотная отметка озера 1416, 2 м, оно расположено в зоне альпийских лугов. Озеро является местом зимовки хариуса. По берегам озера произрастают отдельными группами пихта, кедр, можжевельник.

Ермаковский район имеет 9 объектов культурного наследия регионального и федерального значения

№ п/п	Адрес объекта в соответствии с документом о принятии на государственную охрану	Уточненный адрес объекта	Наименование объекта в соответствии с документом о принятии на государственную охрану, датировка объекта
1.	Ермаковский район с. Григорьевка, в центре села	с. Григорьевка, ул. Заправочная, 2а	Могила секретаря комсомольской ячейки А.Е. Мочалина, погибшего при ликвидации бандгруппы в июне 1931 года
2.	Ермаковский район с. Ермаковское, ул. Суркова, 96	с. Ермаковское, ул. Суркова, 96	Дом, в котором в июне 1899 г. жил соратник В.И. Ленина по Петербургскому союзу борьбы за освобождение рабочего класса А.А. Ванеев, находясь в ссылке
3.	Ермаковский район с. Ермаковское ул. Будённого, 70	с. Ермаковское ул. Будённого, 70	Дом, в котором в 1898–1900 годах жил в ссылке революционер Курнатовский Виктор Константинович
4.	Ермаковский район с. Ермаковское ул. Карла Маркса, 17	с. Ермаковское ул. Карла Маркса, 17	Дом, где жил политический ссыльный Сильвин Михаил Александрович, у которого в 1899 г. бывал В.И. Ленин (Филиал КГБУК «Историко-этнографический музей-заповедник «Шушенское»)
5.	Ермаковский район с. Ермаковское пл. Энгельса, 8	с. Ермаковское пл. Энгельса, 8	Дом, в котором жил политический ссыльный Лепешинский с женой и в котором Ленин Владимир Ильич проводил совещание 17 социал-демократов в 1899 г. (Филиал КГБУК «Историко-этнографический музей-заповедник «Шушенское»)
6.	Ермаковский район с. Ермаковское ул. Карла Маркса, 15	с. Ермаковское ул. Карла Маркса, 15	Дом, где в квартире политссыльного Ванеева Анатолия Александровича в августе 1899 г. на совещании 17 ссыльных марксистов, проходившем под руководством Ленина Владимира Ильича, был подписан «Протест российских социал-демократов». Усадьба крестьянина-середняка с жилым домом, амбаром, баней, двумя навесами, XIX в. (Филиал КГБУК «Историко-этнографический музей-заповедник «Шушенское»)
7.	Ермаковский район	с. Ермаковское, ул.	Могила Ванеева Анатолия Александровича (1872–1899)

	с. Ермаковское кладбище	Пролетарская, 64 в	
8.	Ермаковский район с. Мигна в центре села	с. Мигна, ул. Щетинкина, 57 б	Братская могила участников Минусинского крестьянского восстания, расстрелянных колчаковцами в ноябре 1919 г.
9.	Ермаковский район Ермаковский сельсовет д. Николаевка в центре села	д. Николаевка, ул. Красных Партизан, 25 а	Братская могила четырнадцати партизан, расстрелянных белоказаками в ноябре 1918 года

10 объектов археологического наследия федерального значения

1.	Одиночный курган Верхнеусинское-1 (Теплая-1)	Ермаковский район	правый берег р. Ус, в 2 км ниже по течению от устья р. Теплая
2.	Одиночный курган Верхнеусинское-2 (Теплая-2)	Ермаковский район	правый берег р. Ус, в 2 км ниже по течению от устья р. Теплая
3.	Могильник курганный Верхнеусинское-1 (Теплая-3)	Ермаковский район	правый берег р. Ус, в 2 км ниже по течению от устья р. Теплая
4.	Могильник курганный Зерноток	Ермаковский район	в 1 км восточнее зерноток с. Верхнеусинское
5.	5 курганов	Ермаковский район	в 9 км юго-западнее с. Верхнеусинское, в 4,5 км северо-восточнее бывшей д. Терешкино
6.	36 курганов	Ермаковский район	в 3,5-4,5 км юго-западнее с. Верхнеусинское
7.	11 курганов	Ермаковский район	в 8 км юго-западнее с. Нижнеусинское
8.	Могильник	Ермаковский район	в 9 км юго-западнее с. Нижнеусинское
9.	Могильник	Ермаковский район	в 9,5 км юго-западнее с. Нижнеусинское
10.	Могильник	Ермаковский район	в 12,5 км юго-западнее с. Нижнеусинское


На территории района имеется 45 выявленных объектов археологического наследия.

Ежегодно с 2011 года исследования проводятся Всероссийской общественной организацией «Русское географическое общество» в рамках проекта «Археолого-географическая экспедиция «Кызыл – Курагино». В 2 км от с. Верхнеусинское располагается полевой волонтерский лагерь «Ермак» -

один из двух лагерей проекта (второй – «Долина царей» находится в Р. Тыва).


➤ **Бренды территории:**

Настоящим «брендом» Ермаковского района является каменная гряда



«Спящий Саян» - это необычное творение находится в Ергаках, горах Западного Саяна. И является настолько притягивающим, что посмотреть на него приезжают не только сибиряки, но и жители европейской части России и даже иностранцы.

Горы в этих местах действительно похожи на гигантский силуэт лежащего на спине человека. Видно и лицо, и ниспадающие прямые длинные волосы, и сложенные на груди руки, и ноги. «Спящий Саян» похож на лежащего человека, если поглядеть на него с разных сторон. А это большая редкость, что говорит о чудесном происхождении этого творения природы.



Еще одним узнаваемым местом притяжения и «брендом» территории является «Висячий камень» - это одно из чудес природного парка «Ергаки», и с него начинается знакомство с Западными Саянами. Он располагается не далеко от трассы М-54, а само путешествие займет всего несколько часов. «Висячий камень» – это глыба большой скалы, отколовшейся

тысячи лет назад и висящей на краю километровой пропасти, над оз. Радужное. По оценкам специалистов ее вес составляет 500-600 тонн. Десятки туристов пытались сдвинуть «Висячий камень» с места, но их усилия были тщетны. Он не сдвинулся ни на сантиметр. Это удивительно, ведь площадь соприкосновения огромного осколка с горой всего около квадратного метра. А издалека, кажется, что легкое дуновение ветерка способно уронить висячий камень с грохотом на край пропасти. Существуют легенды и научные обоснования о происхождении этого удивительного явления, как висячий камень.

2.1.2 Сведения об объектах туристской инфраструктуры

Гостиницы и аналогичные средства	Специализированные средства размещения	Иные коллективные средства размещения	Предприятия общественного питания	Муниципальных зон отдыха (парково-
----------------------------------	--	---------------------------------------	-----------------------------------	------------------------------------

размещения	Санаторно-курортные средства размещения	Специализированные средства размещения для отдыха и организации досуга	Средства размещения для отдыха, оздоровления и организации досуга детей и юношества	Туристские специализированные средства размещения	Капсульные отели, апартаменты таймшера, кондоминиумы и т.п.	Хостелы; общежития, меблированные комнаты, апартаменты	Индивидуальные средства размещения (жилые дома)	рекреационные зоны)	
				6	2	3	1	25 предприятий общественного питания	4 рекреационные зоны

2.1.3. Памятники, исторические здания и сооружения

2.1.4. Музеи, музеи-заповедники, выставочные залы

Наименование	Описание	Ведомственная принадлежность	Адрес	Наличие указателей	Телефон, факс, эл. адрес
Структурное подразделение МБУК «Ермаковская централизованная клубная система»: - Музейно-выставочный центр в с. Ермаковском; - «Музейный центр» в с. Верхнеусинском	1) выставочный зал 121 кв.м для демонстрации картин, фоторабот, произведений ДПИ и др. 2) зал природы 48 кв.м: стационарная выставка чучел животных.	Отдел культуры администрации Ермаковского района	с. Ермаковское ул. Ленина, 80б с. Верхнеусинское пл.Щетинкина д.2 лит 61,62	вывеска на здании вывеска на здании	Тел/факс: 8(39138)2-43-01; Yprav2008@yandex.ru Тел. 89232937576; ekimovshurik60@mail.ru
Ермаковский филиал КГБУК «Историко-этнографический музей-заповедник «Шушенское»	Экскурсия «Сибирская ссылка В. И. Ленина». Объекты: 1. Дом, где жил политический ссыльный Сильвин Михаил Александрович, у	Министерство культуры	с. Ермаковское, ул. К. Маркса, 15, 17; пл.	мемориальные знаки на объектах	Тел: (39139) 3-20-74 официальный сайт www.shush.ru/ эл. почта: mus@shush.ru

	<p>которого в 1899 г. бывал В.И. Ленин</p> <p>2. Дом, в котором жил политический ссыльный Лепешинский с женой и в котором Ленин В. И. проводил совещание 17 социал-демократов в 1899 г.</p> <p>3. Дом, где в квартире политссыльного Ванеева Анатолия Александровича в августе 1899 г. на совещании 17 ссыльных марксистов, проходившем под руководством Ленина Владимира Ильича, был подписан «Протест российских социал-демократов».</p> <p>Усадьба крестьянина-середняка с жилым домом, амбаром, баней, двумя навесами, XIX в.</p>		Энгельса, 8		
Межшкольный историко-краеведческий музей Ермаковского центра краеведения и туризма «Ермак»	3 выставочных зала: 1 - этнографический и 2 - историко-краеведческие	Управление образования администрации Ермаковского района	с. Ермаковское, пл. Победы, 8а	вывеска на здании	(39138) 2-48-42

2.1.5. Усадьбы и усадебные комплексы

Наименование объекта	Ведомственная принадлежность	Историко-художественные достоинства объекта	Адрес	Контакты	Автотранспортная доступность, возможности для парковки автотранспорта (экскурсионных автобусов и личных автомашин)

В Ермаковском районе имеется 1 объект сельского туризма – усадьба, которая располагается в предгорьях Саян, в 1 км от п. Танзыбей и в 50 км от популярного места отдыха туристов – хребта Ергаки. Вокруг - девственная природа: тайга, смешанный лес, недалеко - таёжная речка. В лесу – ягоды, грибы, в речке водится хариус, ленок. Это самое лучшее место, где Вы можете отдохнуть, оставив позади домашние хлопоты, увидеть знаменитые Ергаки,

попробовать домашние блюда, приготовленные в русской печи, посидеть с удочкой на берегу реки, и просто побродить по лесу.

2.1.6. Религиозные объекты, объекты паломничества и религиозного туризма

Наименование объекта	Историко-художественные достоинства объекта	Адрес	Автотранспортная доступность, возможности для парковки автотранспорта (экскурсионных автобусов и личных автомашин)	Использование объекта в экскурсиях
Церковь Трёх Святителей Вселенских	<p>Ермаковский приход открыт в 1856 году. С открытием храма Трёх Святителей духовная жизнь ермаковцев активизировалась. К концу 1856 года были решены основные организационные и финансовые вопросы, касающиеся строительства новой церкви. После постройки храма в селе Ермаковское поднялись храмы в соседних селах: Салбе, Мигне, Разъезжем, Верхнеусинском и Нижнеусинском.</p> <p>Большая церковь Михаила Архангела была построена в селе Нижний Суэтук. Строила её всем миром крепкая казачья община. В престольные праздники собирался сюда народ из Ермаковского, Николаевки, Салбы, Павловки, Новополтавки, Ивановки.</p> <p>Храм Трёх Святителей в Ермаковском простоял до 1936 года, а затем был разрушен до основания. На его месте остались несколько могил священнослужителей, вековые березы, ямы от подвалов.</p> <p>Новый храм начали строить 5 июля 2004 года на месте разрушенного в 30-е годы. До постройки нового храма службы проводились в доме настоятеля храма. Храм строили всем миром - в основном на деньги меценатов.</p>	с. Ермаковское, ул. К. Маркса, 64а	Храм находится рядом с автовокзалом, есть автопарковка	Не используется

2.1.7. Объекты природно-заповедного фонда

Название	Место нахождения	Контакты	Описание (площадь, дата создания, особенности)	Доступность объекта (автотранспортная доступность, наличие указателей и туристской навигации)	Возможность их посещения организованными группами и неорганизованными туристами

Природный парк «Ергаки»	Красноярский край, Ермаковский район	Почта: erga.kipark@mail.ru Телефон: 8(39138) 2-13-69, 2-11-41	<p>Общая площадь самого природного парка «Ергаки» составляет 342 873 га. и охватывает часть на территориях Ермаковского и Каратузского районов. Парк занимает 18% от общей территории Ермаковского района.</p> <p>В 2005 году 4 апреля обещание Губернатора Красноярского края Александра Хлопонина было исполнено - была создана особо охраняемая природная территория - природный парк «Ергаки», который стал "юбилейным": в списке Международного секретариата WWF его номер - 100.</p> <p>14 февраля 2006 года в целях охраны и развития рекреационной деятельности на территории природного парка, было создано краевое государственное учреждение «Дирекция природного парка «Ергаки».</p>	<p>Добраться до природного парка «Ергаки» удобнее всего на личном транспорте. Также ежедневно по трассе курсируют рейсовые проходящие автобусы Красноярск-Кызыл, Абакан-Кызыл, Ермаковское-Усинск-Кызыл, на которые можно приобрести билеты в кассах автовокзалов соответствующих населенных пунктов. Остановка автобусов в границах природного парка «Ергаки» осуществляется по требованию пассажиров в указанном ими месте. Ночные автобусы преимущественно не останавливаются.</p>	<p>Круглый год для посетителей открыт Визит-центр парка. Это основной объект Дирекции парка, где проводится регистрация туристов и инструктаж, оборудована выставочная экспозиция о биоразнообразии территории. Здесь можно заказать экскурсию по экотропе, приобрести сувениры, буклеты, туристические карты.</p>
-------------------------	--------------------------------------	---	--	---	--

2.1.8. пляжные зоны, места отдыха населения

Географическое расположение	Населенный пункт	Название пляжа	Продолжит	Протяженн	Тип пляжа - общего	Наличие	Наличие	Наличие детской	Наличие опасных	Обустройство пляжей

пруд Ермаковский район, Красноярского края	с. Ермаковское	Мигинский пруд	50	100	Общий доступ	нет	нет	нет	нет	нет	Туалеты (ед)	Кабинки для переодевания (ед)	Наличие пляжных зонтов, шезлонгов, пешеходных дорожек (настилов) и др.) (перечислить)	Наличие душа, душа для ног, фонтанов с питьевой водой и др.	Наличие буйковых границ зоны купания (да/нет)	Наличие кафе /ресторанов/ пепельных буфетов (ед)	Наличие спортивных зон и детских площадок (перечислить)	Наличие зон отдыха и купания для инвалидов (да/нет)	Наличие парковки (количество)		
река Оя Ермаковский район, Красноярский край	с. Ермаковское	остров Одыха	50	100	Общий доступ	нет	нет	нет	Размыв береговой линии	-	нет	нет	нет	нет	нет	нет	-	Волейбольная площадка	нет	нет	
река Оя Ермаковский район, Красноярский край	с. Николька	Песчанка	50	50	Общий доступ	нет	нет	нет	Размыв береговой линии	нет	нет	нет	нет	нет	нет	нет	нет	-	нет	нет	нет

2.1.9. Охотничье-рыболовные объекты

Название	Адрес, контактная информация	Режим функционирования и посещения	Доступность объекта (автотранспортная доступность, наличие указателей и туристской навигации)
ООО "Большая Речка"	662834, Красноярский край, Ермаковский район, п. Большая Речка, ул. Заречная, 7, тел: (39138) 23-4-56 E-mail: cometous@mail.ru	Круглый год	Транспортное сообщение с райцентром Ермаковское (удаленность 35 км) обеспечивает рейсовый автобус, который ходит три раза в неделю. Личный транспорт.

2.1.10. Объекты сельского туризма

Наименование объекта	Адрес, место расположения	Контактная информация
«Танзыбейский хуторок»	Ермаковский район п. Танзыбей, ул. Тракторная, 1 «А» 557 км. автодороги Р-257	тел: 89232913931 Сафронова Галина Викторовна

2.1.11. Объекты промышленного туризма

Наименование объекта	Адрес, место расположения	Контактная информация
Полка – инженерная конструкция в горах	Ермаковский район, участок автодороги Р-257	Дирекция ПП Ергаки 8(39138) 2-13-69, 2-11-41
Вантовый (подвесной) мост через р. Ус	Ермаковский район, с. Верхнеусинское	8(39138)36584 kultcentr.usinskoe@yandex.ru

2.1.12. Объекты делового туризма- нет

2.1.13. Спортивные сооружения, в том числе горнолыжные объекты

Наименование объекта	Адрес, место расположения	Ведомственная принадлежность	Количество мест, пропускная способность	Виды спорта	Периоды функционирования
Стадион	с.	МБУ ФСЦ	лето – до 60	футбол	Круглый год

«Центральный»	Ермаковское, пл. Энгельса	«Саяны»	чел. зима – до 20 чел	мини-футбол воркаут пл.волейбол л/атлетика хоккей скейтборд BMX-спорт	
Лыжная прогулочная трасса	с. Ермаковское, остров Отдыха	Ермаковский сельсовет	Не ограничено	лыжи	Зимний период
МБУ «Спортивный клуб по месту жительства «Прометей»	Ермаковский район, п. Танзыбей	МБУ ФСЦ «Саяны»	25 чел.	Волейбол, мини-футбол, теннис, бильярд, тренажерный зал	Круглый год
Спортивный клуб по месту жительства «Маяк»	с. Нижний Суэтук	МБУ ФСЦ «Саяны»	25 чел.	Волейбол, мини-футбол, теннис, бильярд, тренажерный зал	Круглый год
База отдыха «Ергаки»	Ермаковский район 605 км трассы М-54	ИП Верьясов В.В.	500 чел.	канатно- бугельная дорога, 2 горнолыжных трассы, сноуборды, плюшки, снегоходы, собачьи упряжки	Зимний период
Турбаза «Тушканчик кемп»,	Ермаковский район 609 км трассы М-54,	ИП Сёмина Анастасия Владимировна	80 чел.	канатно- бугельная дорога, лыжная трасса, сноуборд	Зимний период
Горнолыжная трасса «Снежная»	Ермаковский район 611 км трассы М-54	ИП Шолякин С.И.	40 чел.	канатно- бугельная дорога, лыжная трасса, сноуборд	Зимний период

2.1.14. Объекты развлечения

Наименование объекта	Адрес, место расположения	Режим работы

Сведения о деятельности киноустановок

№	Населённый пункт	Место расположения киноустановки	Кол-во мест в зрительном зале	Цена билета (руб.)
1	с.Ермаковское	662820, Красноярский край, Ермаковский район, с. Ермаковское, ул. Ленина, д. 80 Ермаковский районный Дом культуры	288	Детский-10 Взрослый -30
2	с.Разъезджее	662833, Красноярский край, Ермаковский район, с. Разъезджее, ул. Саянская, д. 55 «Дом культуры» с.Разъезджее	150	Детский-10 Взрослый -30
3	п.Большая Речка	662834, Красноярский край, Ермаковский район, п. Большая Речка, ул. Ленина, д.45 «Сельский дом культуры» п. Большая Речка	40	Детский-10 Взрослый -30
4	п.Танзыбей	662840, Красноярский край, Ермаковский район, п. Танзыбей, пер. Рабочий, д.3 «Дом культуры» п.Танзыбей	80	Детский-10 Взрослый -30
5	с.Григорьевка	662832, Красноярский край, Ермаковский район, с. Григорьевка, ул. Тракторная, д.3 «Дом культуры» с.Григорьевка	120	Детский-10 Взрослый -30
6	с.Жеблахты	662835, Красноярский край, Ермаковский район, с. Жеблахты, ул. Ойская, д. 63 «а» «Дом культуры» с.Жеблахты	130	Детский-10 Взрослый -30
7	с.Ивановка	662826, Красноярский край, Ермаковский район, с. Ивановка, ул. Ленина, д. 8 «б» «Дом культуры» с.Ивановка	160	Детский-10 Взрослый -30
8	с.Новополтавка	662823, Красноярский край, Ермаковский район, с. Новополтавка ул. Комсомольская, д.24 «Дом культуры» с.Новополтавка	140	Детский-10 Взрослый -30

Парково-рекреационные зоны

Наименование объекта сельского туризма	Адрес	Телефон факс, эл. адрес	Ф.И.О. руководителя
Природный парк «Ергаки»	Дирекция ПП «Ергаки» 662821, с. Ермаковское, ул.	8(39138)2-13-69, E-mail: ergaki-park@mail.ru	Грязин Игорь Валентинович

	Российская, 42		
Государственный природный биосферный заповедник «Саяно-Шушенский»	662710? Красноярский край, с. Шушенское, ул. Заповедная, 7	тел.(391-39) 3-18-81 факс .(391-39) 3-23-00. E-mail: zapoved7@yandex.ru	Киселёв Геннадий Викторович
Мигнинский пруд	10 км от с. Ермаковское		
Остров Отдыха	с. Ермаковское, берег р. Оя		

Самодельные художники и мастера декоративно-прикладного творчества

№	ФИО (полностью)	Направление деятельности
Самодельные художники		
1	Хованский Виталий Васильевич	Живопись
2	Ведяев Александр Владимирович	Живопись
3	Курикша Марина Николаевна	Живопись, графика
4	Липовцев Евгений Александрович	Живопись
5	Хорошавина Лариса Алексеевна	Живопись
6	Маслова Ирина Владимировна	Живопись, роспись по дереву
7	Лукьянова Александра Алексеевна	Живопись, графика
8	Елизаров Валерий Николаевич	Живопись, графика
	Резвицкая Галина Николаевна	Живопись, графика
9	Семенов Денис Сергеевич	Живопись, графика
10	Табунец Сергей Викторович	Живопись
11	Кокорина Светлана Валерьевна	Живопись, графика
12	Фетисова Оксана Александровна	Живопись
Мастера декоративно-прикладного искусства		
1	Лукьянова Александра Алексеевна	Декоративное панно из природных материалов
2	Хорошавина Лариса Алексеевна	Флористика, макраме, декоративное панно
	Бабешко Надежда Марковна	Вязание
3	Гуменникова Оксана Васильевна	Вышивка, пэчворк, бисероплетение,
4	Кукарина Екатерина Филипповна	модульное оригами
5	Шкуратова Валентина Ивановна	Вышивка, вязание, ковроткачество
6	Ширинкина Анна Сергеевна	Вышивка из бисера
7	Федулкина Александра	Вышивка
8	Николаевна Терешук Евгения	Вышивка, вязание, ковроткачество
	Бахтина Елена Владимировна	Поделки из природного материала, бисероплетение
9	Варыгина Елена Викторовна	Фито-дизайн, вязание
10	Старостина Наталья Петровна	Композиции из соленого теста
11	Курыпова Валентина Александровна	Изготовление кукол, оберегов, композиции из соленого теста
12	Маценко Вера Николаевна	Вышивка
13	Козлова Надежда Никифоровна	Вышивка
14	Сафонова Галина Тимофеевна	Вышивка
15	Худолей Анна Тимофеевна	Картины из бересты, поделки из природного материала
16	Фисенко Надежда Николаевна	Картины из бересты, поделки из природного материала
17	Сиденкова Галина Александровна	Картины из бересты, поделки из природного материала
18	Белова Светлана Петровна	Вязание, ткацкое дело, изонить
19	Конникова Елена Валерьевна	Поделки из природного и подручного материала
20	Григорьева Ольга Николаевна	Вышивка, бисероплетение
21	Никитина Ирина Анатольевна	Поделки из природного материала, вязание
22	Плотникова Екатерина Яковлевна	Роспись по стеклу, изделия из природного
23	Бочкарева Наталья Федоровна	

25	Редькина Тамара Витальевна	материала
26	Родионова Светлана Геннадьевна	Поделки из природного материала
27	Кравченко Галина Николаевна	Поделки из природного материала, вязание
28	Кузьмина Наталья Николаевна	Вязание
29	Савенкова Анна Михайловна	Вышивка бисером
30	Незнамова Инна Васильевна	Поделки из природного и подручного материала
31	Злобина Ирина Викторовна	Вышивка
32	Любивая Лариса Игоревна	Поделки из подручного материала
33	Карманова Ирина Владимировна	Поделки из природного материала
34	Грек Оксана Семеновна	Поделки из природного материала, вязание,
35	Русакова Ольга	вышивание
36	Гурков Александр Николаевич	Киллинг, оригами, бисероплетение, вязание,
37	Козырева Любовь Павловна	вышивка
38	Лебеденко Алена Владимировна	Изготовление кукол, оберегов
		Поделки из подручного, природного материала
		Вязание крючком
		Текстильная кукла
		Таксидермия
		Шерстяная акварель, вышивка атласными лентами, крестом

Мастера-ремесленники

1	Ширяев Анатолий Федорович	Резьба по дереву, работа с берестой
2	Семенов Денис Сергеевич	Гончарное дело
3	Кучко Владислав Владимирович	Работа с берестой
4	Чижевский Валерий Анатольевич	Работа с берестой, щепная игрушка
5	Блинов Иван Васильевич	Резьба по камню, по дереву
6	Голубев Александр Анатольевич	Резьба по дереву
7	Ведяев Александр Владимирович	Резьба по дереву
8	Иванов Евгений Владимирович	Бондарное дело
9	Курлянчиков Яков Васильевич	Бондарное дело
10	Бондарь Александр Николаевич	Бондарное дело
11	Коротких Роман Владимирович	Бондарное дело
12	Маховский Леонид Петрович	Мебель из спилов черемухи
13	Михайлов Михаил Михайлович	Резьба по дереву, щепная игрушка, скульптура
14	Алла Николай Эрикович	из дерева
15	Денисов Андрей Юрьевич	Резьба по дереву
16	Денисова Галина Павловна	Ювелирное дело, обработка камня
17	Московкин Яков Егорович	Корзиноплетение из щепной черемухи
18	Плахута Иван Иванович	Пимокатное производство
19	Сорокин Сергей Дмитриевич	Плетение туесов, корзин, изделия из бересты
20	Чашухин Виктор Георгиевич	Резьба по дереву, чеканка, гипс
21	Косенко Сергей Леонидович	Резьба по дереву
22	Соян Андрей Александрович	Резьба по дереву, камню
23	Гурков Игорь Игоревич	Резьба по дереву
24	Тимкин Сергей Михайлович	Резьба по дереву

Самодельные поэты и прозаики

№п	Ф.И.О.	Печатные издания
1	Аверина Валентина	
2	Бехтеев Сергей	
3	Блинов Юрий	
4	Бондаренко Валентина	
5	Васильева Зоя	
6	Вебер Елена	
7	Голованов Иван	
8	Голубь Лариса Васильевна	
9	Гуцуляк Екатерина	

10	Дрокин Александр	Сборник стихов «Саян дыхание»
11	Зыкова Жанна	
12	Каширин Иван	
13	Копьева Зинаида	
14	Краснова Любовь (Горошникова)	
15	Котова Нина	
16	Кускашев Владимир	
17	Ларина Екатерина	
18	Латынцев Леонид	
19	Майорова Любовь	
20	Макаренко Галина	
21	Майнагашев Анатолий	
22	Морозов Евгений	
23	Сафронов Денис	Сб. «Реальность».-2002
24	Ситников Иван	«Планета котов»: сб. фантаст. рассказов.-2010, печатался в журналах «День и ночь», «Полдень XXI века», «Техника-молодежи», «Искатель», «Шалтай – Болтай», «Стена», «Супертриллер», «Очевидное и невероятное», «Чудеса и приключения» и др.
25	Степанов Виталий	
27	Федорова Наталья	
28	Фомина Галина	
29	Черепанова Наталья	

Туристско значимые события Муниципальный календарь туристских событий

Название	Место проведения	Описание события
Международный фестиваль «Мы вместе»	С. Ермаковское	Основная цель - создание условий для сохранения и развития национальных культур и народного творчества на территории Ермаковского района. На фестиваль съезжаются национальные творческие делегации из каждого поселения района. В рамках фестиваля проводятся Смотр национальных подворий, выставка национальных костюмов, выставка-дегустация блюд национальной кухни, конкурс «Национальная краса – длинная коса». В течение всего фестиваля работают интерактивные площадки «Ремесленная слобода» и «Мастеровой ряд», где для всех желающих проводятся мастер-классы по ДПТ, а также площадки «Хочу все знать» и «Секреты семейных альбомов», на которых представлены викторина на знание истории и традиций народов, населяющих Красноярский край, и выставка фотографий, запечатлевших исторические факты, события и людей-жителей Ермаковского района. Ярким событием мероприятия являются Национальные игры. Участниками фестиваля являются творческие делегации южных районов Красноярского края, Республик Тыва и Хакасия.
Региональный фестиваль казачьей культуры «Южный форпост»	С. Ермаковское	В рамках Фестиваля состоялась работа казачьих подворий, соревнования по силовому экстриму, выступление творческих коллективов района, соседних территорий и республик Тыва и Хакасия. Праздник включает церемонию принятия присяги вновь вступающих в Енисейское войсковое казачье общество в Храме Трех Святителей, показательные выступления

		казаков, конкурс подворий и блюд казачьей кухни.
Открытый фестиваль «Усинск собирает друзей»	с. Верхнеусинское	Открытый фестиваль «Усинск собирает друзей» является брендовым мероприятием территории. В рамках двухдневного фестиваля прошли состоялся «Круглый стол» с участием главы Ермаковского района и главы Верхнеусинского сельсовета, представителей малого бизнеса по вопросам развития территории. Проведены спортивные соревнования по национальным видам спорта «Когда мы едины – мы непобедимы». Выступление творческих коллективов: ансамбля «Раздолье» Центра русской культуры и вокальный дуэт Центра тувинской культуры и ремёсел г.Кызыл, фольклорно-этнографического ансамбля «Тыва» г.Кызыл, творческие коллективы Шушенского, Ермаковского районов и с. Верхнеусинское. Проведена выставка «Усинский край: страницы истории», а также выставка художника Юрия Блинова. Прошла презентация сборника стихов Александра Дрокина. Проведены показательные выступления ВПК «Наследие» Ермаковского РДК, ПК «Юный пограничник» и отряда юнармейцев Верхнеусинской СШ. Были проведены национальные мастер-классы.

Инфраструктура туризма

Объекты размещения

	Количество коллективных средств размещения (по категориям)	Всего, ед.	В т.ч.:				
			(с указанием наименования, адреса, тел. и формы собственности)				
		11	База отдыха	Гостиница	Отель	Санаторий, Профилакторий	Другое*
		7	1	0	0	3	
	Общее количество номеров в коллективных средствах размещения		Люкс	Одноместный	2-х местный	3-х местный	Другое*
1	Турбаза «Тушканчик», 622 км трассы М-54 «Абакан-Кызыл» МБОУ ДО «Центр туризма, краеведения и экологии «Ермак», 662820, с. Ермаковское, ул. Тракторная, 46, тел. (391-38)24857	1 домик	-	-	-	-	6 мест
2	ООО База отдыха «Ергаки», 605 км трассы М-54 Г. Абакан ул. Пушкина, 46-64 тел: 8(3902)240223	12 гостиничных домиков	10	9	20	26	5 местные номера 3 шт.
3	Турбаза «Тушканчик КЭПМ», 609 км трассы М-54, г. Абакан, ул. Катанова, 10 оф.8 тел: 8(3902)262646	14 номеров	3	3	8	-	-

4	Турбаза «Спящий Саян», 622 км трассы М-54, г. Абакан пр. Дружбы Народов, 48 тел. 8-9832557799	3 гостиничных домика	-	1	14	7	-
5	Горнолыжная трасса «Снежная» 611 км трассы М-54 ООО «Промальп» Шолякин С.И. сот. 8-902-996-8773	Гостевой дом	2	1	6	1	Жилая мансарда на 5 номеров на 20 чел.
6	База отдыха «Оленья речка»- 2,5 км по парковой трассе от 609 км автодороги М-54, в направлении «Каменный город», ООО «Бальзам Минусинский район, тел. 8-39132-2-49,32	3 гостиничных домика	2	-	-	16	-
7	База отдыха «Белая», 610 км трассы М-54, Представительство в г. Красноярск, ул. Сурикова, д. 3 тел. 8-906-910-58-59	2 домика	-	4	6	8	-
8	Гостиница «Оя» с. Ермаковское пл. Ленина, 7. И.п. Мельников А.К. тел.8(39138)2-12-74	гостиница	3	3	8	-	-
9	Палаточный лагерь эколого-туристического клуба «Ергаки», оз. Светлое, ПП «Ергаки» Г. Красноярск, ул. Конституции СССР, 1 каб. 1-27, тел. 8(391)2508135	-	-	-	-	-	Лагерь рассчитан на 100 чел.
	Общее число койко-мест		Люкс	Одноместный	2-х местный	3-х местный	Другое*
		752	42	21	124	174	391

Средняя загрузка коллективных средств размещения туристов
Загруженность коллективных средств размещения в Ермаковском районе в 2023 году составляет 90%.

Средняя (минимальная) стоимость проживания
- 1800 руб.

Объекты общественного питания

Наименование организации	Руководитель	Адрес предприятия	Телефон, сайт
«Самовар»	ИП Шарыпова Оксана Владимировна	с. Ермаковское ул. Карла Маркса, 36А строение 4	
«Пышка»	ИП Ворочина Л.М.	с. Ермаковское, ул. Карла Маркса, 43	
«Радуга»	ИП Ворочина Л.М.	с. Ермаковское, ул. Суркова, 1	
«Транзит»	ИП Сенькова Т.В.	. Ермаковское пл. Энгельса	

Кафе - бар «У Насиба»	ИП Козлова Валентина Семеновна	п. Танзыбей ул. ДРП, 21	89080246779
Кафе	ИП Романенко В.Н.	с. Верхнеусинское, ул. Беспалова, 1	
кафе «Медведь»	ИП Глущенко Степан Геннадьевич	с. Разъезжее, ул. Саянская, 37а	
Кафе «Жарки»	ИП Оюн Ира Викторовна	с. Григорьевка, ул. Тракторная, 8-2	
закусочная (ЦРБ)	ИП Зайцев Л.В.	с. Ермаковское, ул. Курнатовского, 101а	
Закусочная «Геремок»	ИП Лесникова Ольга Михайловна	п. Танзыбей, ул. Тракторная 76	
Закусочная «Чодураа»	ООО «Саянское Загорье»	п. Танзыбей, ул. ДРП, 10	
Закусочная «Таёжная»	ИП Бирюкова Анастасия Владимировна	п. Танзыбей, ул. ДРП, 12	
Закусочная «Пельмени»	ИП Корякова Валентина Викторовна	п. Арадан ул. Шоссейная 29-2	
Столовая «Хрустальный Ус»	ИП Никонов Илья Андреевич	п. Арадан, ул. Шоссейная, 43	

Детские и оздоровительные лагеря

Детский оздоровительный лагерь «Салют» расположен на юге Красноярского края, вблизи села Ермаковское, Ермаковского района, в живописном бору на берегу Мигнинского водохранилища. Лагерь рассчитан на 180 мест.

Туристические компании – нет

Транспортные компании

Название организации / адрес	Ф.И.О. руководителя	Кол-во автобусов туркласса	Кол-во микроавтобусов туркласса	Состояние автопарка
ОАО «Ермаковскагроавтотранс»	Потылицын Николай Александрович	0	0	удовлетворительное

5. Туризм в цифрах

11 туристских предприятий, работающих в Ермаковском районе.

- визит-центр природного парка «Ергаки», где каждый посетитель может получить всю интересующую его информацию по туристическим тропам и маршрутам, основным туристическим объектам, познакомиться с парком «Ергаки» в целом;

- туристическая станция на озере «Светлое», где возведены настилы под палатки, столовая на 70 человек в комплексе с кухней, беседка на 110 человек, туалеты и душевые, что позволяет снизить рекреационную нагрузку на

отдельные компоненты природных комплексов, минимизируя воздействие на окружающую среду;

- оборудованные экологические тропы («Каменный город» и «Тропа сибирского охотника» с музейной экспозицией), сочетающие в себе как природоохранные, так и эколого-просветительские функции, а также дополнительно обеспечивая более комфортное передвижение по маршруту;

- оборудованное место отдыха по дороге на популярный туристический объект - «Каменный город» в урочище «Казачий ключ» (9-ый км Парковой трассы (старый Усинский тракт) от автодороги М-54), где установлены две беседки для отдыха, оборудовано кострище с лавочками, построен туалет согласно всем санитарным нормам и правилам (с герметичным выгребным септиком), что делает отдых посетителей парка не только приятным, но и организованным.

Численность населения, занятого в сфере туризма – более 700 человек.

Используемые методы статистического учета туристских потоков и состояния туристско-рекреационной сферы, периодичность сбора статистической информации, основные показатели статистического учета.

Туристы, находящиеся на территории ПП «Ергаки», обязательно регистрируются на Визит-центре ПП «Ергаки», у спасателей МЧС в Сибирском региональном Центре спортивной подготовки и реабилитации спасателей «Ергаки» и», а также на постах регистрации туристов расположенных по самым распространенным маршрутам.

Туристский поток по видам туризма в тыс. человек по видам туризма: деловой, научный, культурно-познавательный, событийный, оздоровительный, активный - спортивный), паломнический – нет данных

Число детей, прибывших на территорию региона – нет данных

Количество туристических предприятий работающих в регионе:

1. ООО База отдыха «Ергаки (ПП Ергаки)
2. Турбаза «Тушканчик кэмп» (ПП Ергаки)
3. Турбаза «Спящий Саян» (ПП Ергаки)
4. Спортивно- туристический центр «Пик звездный» (ПП Ергаки)
5. Горнолыжная трасса «Снежная» (ПП Ергаки)
6. База отдыха «Оленья речка» (ПП Ергаки)
7. Гостиница «Оя» с. Ермаковское
8. Парк-отель «Хозяин Тайги»
9. База отдыха «Эдельвейс»

Численность населения, занятого в сфере туризма – нет данных

Общий вклад туризма в экономику – нет данных

Осуществляемые в настоящее время – нет

Меры региональной поддержки инвесторов в сфере туризма - нет

Общий вклад в экономику

Поступление налогов и сборов от деятельности предприятий питания (тыс. рублей)

Поступление налогов и сборов от деятельности коллективных средств размещения туристов (тыс. рублей)

6. Приложения

10 причин для зарубежного туриста приехать в территорию

Природный парк краевого значения «Ергаки» является основным туристическим объектом в Ермаковском районе. Ежегодно сюда приезжают десятки тысяч туристов со всей России и из-за рубежа. Все, что может привлечь зарубежного туриста, есть на нашей территории:

- Комфортный отдых в комфортабельных туристических базах;
- Турпоходы (лыжные, пешие, конные, на снегоходах);
- Сплавы по рекам;
- Наблюдение за животными;
- Рыбалка (хариус) и охота (в т.ч. в труднодоступных местах);
- Горнолыжные базы;
- Скалолазание;
- Фото-туры;
- Экскурсионные маршруты к памятникам природы.

Также у зарубежного туриста может вызвать интерес:

- Эзотерические и этнографические туры;
- Фестиваль казачьей культуры «Казачий разгуляй»;

5 причин для зарубежного туриста приехать в территорию, если он уже был в прошлом году:

Если вы побывали в ПП «Ергаки», то обязательно захотите вернуться...

Популярность территории среди туристов определяется следующим:

- уникальность природных комплексов и объектов (горный узел Ергаки с удивительными скальными выходами, «Каменный город» – природный скалодром под открытым небом, «Долина девяти озер» Араданского хребта - система чистейших горных озер и другое);
- транспортная доступность территории (природный парк «Ергаки» пересекает трасса М-54 «Енисей»);

- разнообразие видов туризма (по популярности в летний период преобладает пешеходный туризм, к которому можно отнести не только некатегорийные походы, экскурсии, но и отдых в палаточных лагерях; далее по убыванию – горный туризм (горные походы различной категории сложности), спортивный туризм, скалолазание, сплавы, археологический туризм, автотуризм, конные туры; в зимний период популярностью пользуется отдых на турбазах, катание на горных лыжах, сноуборде, снегоходах; набирает обороты по популярности эзотерический туризм, привлекает внимание оздоровительный);
- наличие объектов туристической инфраструктуры в непосредственной близости к туристическим объектам.

Топ того, что Вы рекомендуете обязательно сделать туристу, который приедет в территорию:

Туристу, решившему посвятить свое свободное время отдыху в Ермаковском районе, обязательно надо

- посетить природный парк Ергаки и его достопримечательности – памятники природы, объекты туристской инфраструктуры;
- сфотографироваться на фоне «Спящего Саяна», «Висячего камня», «Каменного города», Полки и др. брендовых объектах территории;
- подняться на подъемнике на вершину горы и прокатиться вниз на лыжах (или на сноуборде) по пухляку;
- промчаться на снегоходе по заснеженным буеракам и живописным склонам зимних Ергаков;
- пройти по экологическому маршруту, прожить хотя бы 1 сутки в туристической палатке, сварить кашу на открытом огне, испить фито-чай из трав Западного Саяна, просидеть вечер у костра и ...надышаться, насмотреться, отрешиться от суеты и окунуться в первозданную красоту дикой природы.

Наиболее достопримечательные места :

На территории природного парка «Ергаки» расположены **объекты туристической инфраструктуры**, которые мы рекомендуем посетить:

- оборудованные экологические тропы («Каменный город» и «Тропа сибирского охотника» с музейной экспозицией в здании визит-центра природного парка «Ергаки»), сочетающие в себе как природоохранные, так и эколого-просветительские функции, а также дополнительно обеспечивая более комфортное передвижение по маршруту с посещением оборудованного места отдыха по дороге на популярный туристический объект - «Каменный город» в урочище «Казачий ключ» (9-ый км Парковой трассы (старый Усинский тракт) от автодороги М-54), где установлены две беседки для отдыха, оборудовано кострище с лавочками, построен туалет согласно всем санитарным нормам и правилам (с герметичным выгребным септиком), что делает отдых посетителей парка не только приятным, но и организованным.

Особого внимания туристов заслуживают **Памятники природы Ермаковского района:**

- **Памятник природы - ландшафтный участок "Каменный городок»**

Памятник природы Каменный городок образован в 1981 г. в целях сохранения уникального ландшафтного участка, комплекса причудливых скал в зоне горной тайги, для научных, культурно-просветительских и эстетических целей.

Расположен на территории Ермаковского района. Площадь - 20,0 га.

Границы: Памятник природы входит в состав 173 квартала Танзыбейского лесничества Ермаковского лесхоза.

Расположен в междуречье рек Большая и Малая Оя на отрогах хребта Кулумыс.

Основные охраняемые объекты: геологический комплекс.

Памятник природы имеет научное, культурно-просветительское и эстетическое значение. Представляет собой причудливые скалы высотой 35-40 м. Находится в зоне тайги.

Высотная оценка 1470 м. Скалы сложены гранитоидами Большепорожского комплекса серовато-розоватого цвета, мелко-среднезернистого размера.

- **Памятник природы «Озеро Ойское»**

Образован в 1985 г. в целях сохранения уникального озера, расположенного в зоне альпийских лугов, из которого вытекает ручей, являющийся истоком р. Оя. Расположен на территории Ермаковского района на южном склоне хребта Кулумыс, отрог Западного Саяна, в бассейне р. Оленья речка. Основные охраняемые объекты: озеро Ойское.



Площадь - 56,0 га. Границы: Озеро Ойское входит в состав 178 квартала Танзыбейского лесничества Ермаковского лесхоза.

Уникальные природные объекты территории.

«Цирковое озеро»



Там сохранился живописнейший ландшафт, где находятся места обитания малочисленных эндемичных и реликтовых видов растений: Аконита саянского (Красная книга России), Аконита танзыбейского (эндемик Ермаковского района), Кочедыжника альпийского (реликт), Водосбора Бородина (исчезающий эндемик), Пузырника горного (горный реликт), Золотой корень (редкий), Красивоцвет саянский (эндемик).

Этот район представляет собой закрытый с западной части каньон ледникового происхождения с озером в центральной части. С запада к озеру почти вплотную подходят отвесные скалы около 300м высоты, которые к югу и северу постепенно переходят в отроги более плавных очертаний. Берега озера состоят из курумников и осыпей. В южной стороне озера в течение всего

лета имеются снежники. Из озера вытекает ключ (впадает в Большой Кебеж). В долинной части имеются тундровые сообщества из кустистых лишайников, зеленых мхов, черники, голубики, шиюпи, рододендрона золотистого, можжевельника сибирского.

Достопримечательные промышленные объекты

1. Полка – инженерная конструкция в горах, спасающая от схода лавины участок автодороги М 54 «Енисей».
2. Подвесной мост через р. Ус в с. Верхнеусинское, построенный по специальному проекту в конце 50-х годов 20 века.

Объекты на территории района, с которым связаны местные легенды

- скалистая гряда, носящая название “Спящий Саян”. Силуэт лежащего на спине человека, лицо и ниспадающие длинные волосы, руки, сложенные на груди, ноги и ступни. “Спящий” потрясает, будит фантазию и вдохновение... Он овеян многочисленными легендами и на протяжении многих сотен лет остается самым величественным, таинственным и загадочным зрелищем в Ергаках.

Легенда о Саяне.

«Когда-то очень давно, жил в этих краях хозяин тайги. Человек простой и достойный, был он любимцем богов. За его честность, доброту ко всему живому поставили они его охранять свои места. Долгие года он жил и берег богатства природы. Не бил зверья без надобности, не рубил деревья, не топтал трав попусту. Понимая язык животных и растений, старался помогать им всячески. А если зло пыталось проникнуть в его владения, карал его беспощадно. Но неумолим бег времени. Пришла старость, а за ней и смерть. Настала пора уходить Саяну в мир теней. Боги не смогли найти в мире другого такого же человека и решили обратить Саяна в камень для вечной охраны тайги. Так и лежит он на страже вечности – длинные прямые волосы ниспадают с головы, спокойно и величаво покоятся на груди руки. Спящий Саян бережет свои богатства».

Вообще говоря, легенды появляются обычно гораздо позже самого события. Не исключено, что наши предки задолго до этой легенды сделали это место сакральным.

- **Легенда о Ергаках.**

«Одна древняя легенда гласит: "В одном из селений жили муж да жена. Все было в их доме: и любовь, и достаток, и дети. Но вот беда, рождались на свет у них одни девочки. А какой с них толк, вырастут да уйдут в чужой дом. Сын же - это продолжение рода, это опора и гордость родителей. Однажды вечером, возвращаясь домой с охоты, встретил хозяин странника, устало бредущего по дороге. И пригласил он его к себе на ужин, а потом и на ночлег. Так уж получилось, что за ужином и рассказал он чужестранцу о своем горе. Ничего не сказал гость, а утром, уходя, протянул он хозяйке спелое яблоко со

словами: "Съешь половину сама, а половину отдай мужу. Ровно через 9 месяцев родится у вас сын, крепкий и румяный, как этот плод". Не поверила женщина гостю, но все сделала так, как он велел. А вскоре почувствовала, что понесла. Через положенный срок родился у них сын. Не ребенок, а богатырь. Так и нарекли его Батыром. Рос он не по дням, а по часам. И быть бы ему как все, да избаловали долгожданную радость родители. Не простым человеком он рос, а настоящим баем. Работать не умел, да и не хотел вовсе. И решил Батыр однажды, что жить ему надо на небе, среди богов, где, по словам стариков, ничего делать не надо: только ешь, спи, да забавам предавайся. И так захотелось ему божьей жизнью пожить, что забрался он на самую высокую гору, протянул вверх руки и крикнул: "Эй, вы, Боги! Посмотрите на меня, Батыра! Я умен, я красив, я достоин жить рядом с вами." Рагневались боги, услышав горделивую речь простого смертного, обратили его в камень и низвергли в тартарары. А в назидание будущим поколениям оставили руку гордеца на земле - пальцы-скалы, которые и по сей день тянутся к небу..."»

И эта легенда является более поздним осмыслением горного хребта.

- скальное образование Братья (второе название - Парабола). Оно состоит из двух вершин разного размера и высоты, соединенных перемычкой. Контур этой перемычки имеет очень плавные и правильные, действительно - параболические очертания. Породы, из которых сложена Парабола, имеют очень гладкую, "полированную" поверхность, что также наводит некоторых исследователей на мысли об искусственной обработке (если не происхождении) этой примечательной скалы. Со стороны Младшего Брата, в красивейшей долине расположилось изумрудное озеро, имеющее форму почти правильного прямоугольника с закругленными краями. Оно называется озером Горных Духов. Согласно древней легенде, эти Духи и заколдовали двух Братьев, оставив их здесь охранять сказочные сокровища. С озером соседствует еще одно чудо Природы - водопад высотой около 20 метров.

- «Каменный город» - этот природный геологический объект действительно уникален, не зря ему присвоен статус памятника природы. За четыре часа прогулки по узким улочкам фантастического каменного городища, овеянного множеством легенд, Вы окунетесь в мир древних воинов, сражающихся за свой народ с вражескими племенами. В скалах высотой порядка 40 метров угадываются очертания древних строений, человеческие лица и различные животные. Каменный городок - живая легенда о Саянском народе, погибшем в неравном бою с ордами татарского хана. Здесь уникальный растительный мир, скалы и каменные россыпи, покрытые слоем мха, небольшие поляны с запашистым ковром цветов, могучие кедры и ели. Наполненные незабываемыми впечатлениями, таежным ароматом и чистым горным воздухом, Вы уже не забудете мир девственной природы, хранящей вечные тайны и овеянной легендами.

Топ экскурсий

Наименование экскурсии	Место проведения
ЭКСКУРСИЯ К ВИСЯЧЕМУ КАМНЮ	ПП «Ергаки» - Висячий камень, оз. Радужное, оз. Каровое
ЭКСКУРСИЯ В КАМЕННЫЙ ГОРОДОК	ПП «Ергаки» - каменный городок
ЭКСКУРСИЯ ПО "ТРОПЕ СИБИРСКОГО ОХОТНИКА"	ПП «Ергаки» - «Тропа сибирского охотника» - это экологическая тропа, ведущая в особый мир, по законам которого жили и до сих пор живут люди, чей основной промысел - охота на пушного зверя.
Обзорная экскурсия (дом Ванеева) по экспозиции «Зажиточное крестьянское хозяйство Т.З.Леликова. Конец XIX в. – начало XX в.».	Филиал КГБУК «Историко-этнографический музей-заповедник «Шушенское» в с. Ермаковское, 6 объектов регионального и федерального значения
Тематические экскурсии (Дом Ванеева): - «История семьи Ванеевых» (с посещением могилы на Ермаковском кладбище); - «Пища Сибирских крестьян»; - «Колядки в Рождественские святки»; - «Традиции и быт крестьянской семьи»; - «Трудовые традиции и обычаи в крестьянской семье».	
Экскурсии по выставкам (дом Лепешинского, в течение года): • «Путешествие в страну Луканию» художественная выставка К.Т. Луканина. (Из фондов музея-заповедника «Шушенское»); • «Сердце отдаю детям» (живопись, графика, ДПИ). Работы педагогов Резвицкой Г.Н., Бахтиной Е.В. и воспитанников Ермаковского дома детского творчества «Родник»; • «Портрет на фоне эпохи». Выставка, посвящённая 141-й годовщине со дня рождения А.А.Ванеева. (Из фондов музея-заповедника «Шушенское»); • «Клубок». Этнографическая выставка вязаных изделий из фондов музея-заповедника «Шушенское»; • «Сибирские Саяны». Выставка фотографий и работ из фондов Дирекции природного парка «Ергаки»; • «Дерево дереву рознь». Коллекция деревянных предметов из фондов музея-заповедника «Шушенское»; • Мыслина М.В. «Уголок Дурова». Графика. (Из фондов музея-заповедника «Шушенское»).	
Экскурсия «Животный мир Ермаковского района»	
Тематические экскурсии и экскурсии по выставкам художественного, декоративно-прикладного и др. видов творчества (из фондов Музейно-выставочного центра, на основе представленных коллекций работ, выставок и материалов учреждений)	Выставочный зал Музейно-выставочного центра МБУК «Ермаковская централизованная клубная ситема»
Тематические и обзорные экскурсии историко-	зал краеведения, зал боевой славы

краеведческой направленности на местном материале

Межшкольного историко-краеведческого музея МБОУ ДО «Центр туризма, краеведения и экологии «Ермак»

**Режим работы Музейно-выставочного центра
МБУК «Ермаковский районный Дом культуры» на 2024 год**

День недели	Время работы	Цена билета
Понедельник	9.00 – 17.00 часов	дет. – 50 рублей взр. – 100 рублей пенсионеры – 30 рублей многодетные семьи, дети до 5 лет, семьи участников СВО - бесплатно
Вторник	9.00 – 17.00 часов	
Среда	9.00 – 17.00 часов	
Четверг	9.00 – 17.00 часов	
Пятница	9.00 – 17.00 часов	
Суббота	Выходной	
Воскресенье	Выходной	

Каждый второй вторник месяца лица до 18 лет обслуживаются бесплатно

Уникальная еда

Хариус свежего посола, жареный

Карась жареный

Дичь (медвежатина вяленая, жареная, тушеная; птица; кабан; козлятина и пр.)

Дикоросы (грибы, ягоды, папоротник – заготовленные и приготовленные по старым сибирским рецептам)

Усинский сыр

Блюда национальной тувинской и чувашской кухни, приготовленные сельчанами - членами национальных сообществ в с. Верхнеусинское

Блюда украинской кухни, приготовленные коренными украинцами в с. Новополтавка

Блюда казачьей кухни, приготовленные потомственными казачками, реестровыми казаками, в с. Ермаковское

**Туристские, экскурсионные маршруты на территории района
ЭКСКУРСИЯ К ВИСЯЧЕМУ КАМНЮ**



Наиболее популярный маршрут к Висячему Камню действительно является визитной карточкой природного парка. Довольно продолжительный по времени и расстоянию маршрут ни сколько не утомит Вас, ведь Вам просто некогда будет думать об усталости. Меняющиеся ландшафты, величественность окружающей природы, великолепие субальпийских лугов, то загорающих оранжевыми жарками, то разливающихся голубыми водосборами не оставят даже повода для усталости. За один радиальный поход Вы посетите самые популярные среди туристов объекты: озера «Радужное» и «Каровое», скалу «Висячий камень».

Скала «Висячий камень» - центральный объект на маршруте. Название его появилось не случайно: дело в том, что это действительно огромный камень, который стоит на краю, как бы нависая над озером «Радужное». Если смотреть снизу, от самого озера, то создается впечатление, что камень вот-вот сорвется и со страшным грохотом обрушится вниз. После «Висячего камня» маршрут идет к озеру «Радужное». А далее, направляясь к Тармазаковскому мосту, близится к своему логическому завершению.

Продолжительность экскурсии (средняя): 9 часов, протяженность - 12 км.

Численность группы: от 8 до 20 чел.

Рекомендованный возраст участников: от 12 лет.

Уровень физической подготовленности: средний

Сезон проведения: июнь-август

По желанию экскурсантов в программу можно включить подъем на пер. Художников, откуда открывается широкая панорама центральной части хребта Ергаки - долина реки Левый Тайгиш. Как на ладони видны пики Птица, Звездный, Зуб Дракона, Конус, Зеркальный, так называемые Братья или Парабола.

ЭКСКУРСИЯ В КАМЕННЫЙ ГОРОДОК



Этот природный геологический объект действительно уникален, не зря ему присвоен статус памятника природы. За четыре часа прогулки по узким улочкам фантастического каменного городища, овеянного множеством легенд, Вы окунетесь в мир древних воинов, сражающихся за свой народ с вражескими племенами. В скалах высотой порядка 40 метров угадываются очертания древних строений, человеческие лица и различные животные.

Каменный городок - живая легенда о Саянском народе, погибшем в неравном бою с ордами татарского хана. Здесь уникальный растительный мир, скалы и каменные россыпи, покрытые слоем мха, небольшие поляны с запашистым ковром цветов, могучие кедры и ели.

Наполненные незабываемыми впечатлениями, таежным ароматом и чистым горным воздухом, Вы уже не забудете мир девственной природы, хранящей вечные тайны и овеянной легендами.

Чтобы добраться до Каменного города необходимо преодолеть порядка 25 километров «Смотровой трассы» природного парка «Ергаки». Во время поездки возможно встретить обитателей природного парка: марала, косулю, копалуху - самку глухаря.

Продолжительность экскурсии (средняя): 8 часов, протяженность пешеходного участка 4 км.

Численность группы (минимальная): 7 человек

Рекомендованный возраст участников: от 12 лет.

Уровень физической подготовленности: средний

Сезон проведения: июнь-середина сентября



ЭКСКУРСИЯ ПО "ТРОПЕ СИБИРСКОГО ОХОТНИКА"

«Тропа сибирского охотника» - это экологическая тропа, ведущая в особый мир, по законам которого жили и до сих пор живут люди,

чей основной промысел - охота на пушного зверя. Это охотничий маршрут, совпадающий с настоящим путиком.

Вы познакомитесь с бытом и традициями охотников начала XX века, техникой ведения промысла, старинными самоловами, насладитесь живописными ландшафтами.

Музей сибирского охотника - отправная точка маршрута. Здесь представлены экспозиции, которые знакомят с историей охоты, развитием охотничьих традиций на Руси. Следуя по тропе, Вы познакомитесь с орудиями лова и узнаете механизм их действия. Первая часть тропы пролегает по горно-таёжной местности, но постепенно лес сменяется субальпийским лугом - это излюбленное место для копытных и медведя. Здесь можно увидеть тропы и следы животных. В середине маршрута - настоящее зимовье охотника. Рядом с домом кострище со скамьями в виде подковы на счастье.

В конце пути Вас ждет встреча с таёжным исполином - вековым сибирским кедром! Вы сможете испытать на себе его силу, прижаться и ощутить благодатную энергию и мощь.

Особо охраняемая природная территория - природный парк краевого значения "Ергаки"

Основные сведения о природном парке «Ергаки»

Природный парк «Ергаки» - это особо охраняемая природная территория краевого значения. Управление парком осуществляет краевое государственное бюджетное учреждение «Дирекция природного парка «Ергаки». Офис Дирекции природного парка находится в с. Ермаковское, ул. Российская, д.42.

Основная задача дирекции парка - сохранение природных комплексов и объектов, природных образований и ценных представителей растительного и животного мира в сочетании с созданием условий для отдыха посетителей и сохранения рекреационных ресурсов.

Природный парк «Ергаки» расположен на территории Ермаковского и Каратузского районов. Общая площадь парка «Ергаки» составляет 342873 гектара.

На территории парка, в зависимости от экологической и рекреационной ценности природных участков, выделяют несколько функциональных зон с различными режимами охраны и использования.

Зона особой охраны занимает 15,8% от общей площади, расположена в восточной части парка. Она предназначена для научных исследований и сохранения природы в первозданном виде.

Рекреационно-туристическая - 49,9%, предназначена для экологического, спортивного туризма и рекреационной деятельности.

Зона традиционного природопользования - 31,7%, в этой зоне местному населению разрешается осуществление традиционной хозяйственной деятельности, в том числе: заготовка пищевых лесных ресурсов, лекарственных растений, недревесных лесных ресурсов; охота по именным разовым лицензиям, выдаваемым в соответствии с действующим законодательством, по согласованию с Дирекцией природного парка "Ергаки"; спортивное и любительское рыболовство в соответствии с действующим законодательством.

Хозяйственная зона - 2,6%, предназначена для строительства объектов туризма, рекреации, физкультурно-оздоровительных и спортивных

комплексов, объектов, необходимых для обеспечения деятельности природного парка.

По площади наибольшую часть рекреационно-туристической зоны парка занимает Араданский хребет — 34 %, третья часть территории. На втором месте — хребет Ергаки — 22 %, на третьем — Метугул-тайга — 18 %. Хребты Кулумыс и Ойский входят в парк лишь частично и занимают по 13 % площади.

«Сердцем» парка считается горный массив Ергаки. Его вершины по своему красивы, они не похожи друг на друга и благодаря своим оригинальным формам получили названия «Динозавр», «Конус», «Птица», «Черепаша», «Парабола». Обилие ледниковых озер и речек, текущих в окружении впечатляющего разнообразия растительности, дополняют великолепную картину природы Ергак.

Некоторые из природных достопримечательностей стали поистине визитной карточкой этих мест. Например, скальная гряда «Спящий Саян», профиль которой напоминает силуэт лежащего на спине человека.

«Висячий камень» - это огромный гранитный обломок, лишь незначительной своей частью удерживающийся на краю покатой скалы, бросает вызов законам гравитации.

Два природных объекта на территории парка имеют статус памятников природы. Один из них «Каменный город» - комплекс причудливых скал в отрогах хребта Кулумыс. Другой – «озеро Ойское» – одно из крупнейших высокогорных озёр, образовавшееся еще в доледниковую эпоху.

Уже сейчас природный парк "Ергаки" является сложившимся туристическим центром на юге Красноярского края. Ежегодно его посещает более 85 тыс. туристов.

Здесь развиваются различные виды летнего и зимнего туризма и отдыха, оборудованы горнолыжные склоны для катания.

В рамках развития экологического туризма дирекция природного парка «Ергаки» проводит рекреационное обустройство территории. Ежегодно увеличивается протяженность оборудованных экотроп: «Каменный город», «Тропа сибирского охотника», «Тропа на оз. Радужное», «Тропа на оз. Светлое». Оборудованы туристические станции на оз. Светлом и Радужном, в урочище «Тушканчик», обустроены места отдыха «Казачий ключ» и «Каменный город», промаркированы основные тропы хребта Ергаки.

Круглый год для посетителей открыт Визит-центр парка. Это основной объект Дирекции парка, где проводится регистрация туристов и инструктаж, оборудована выставочная экспозиция о биоразнообразии территории. Здесь можно заказать экскурсию по экотропе, приобрести сувениры, буклеты, туристические карты.

На территории парка расположено несколько туристических баз разных форм собственности. Турбазы оказывают туристам услуги по проживанию, питанию, экскурсионному обслуживанию, прокату снаряжения. На территории рекреационно-туристической зоны парка в летний сезон работают коммерческие палаточные лагеря – на оз. Уютное и на оз. Светлое.

С севера на юг территорию природного парка «Ергаки» пересекает трасса федерального значения М-54 «Енисей». Все туристические базы располагаются вдоль трассы с 605 по 640 км. От трассы начинается большинство пешеходных туристических маршрутов.

Добраться до природного парка «Ергаки» удобнее всего на личном транспорте. Также ежедневно по трассе курсируют рейсовые проходящие автобусы Красноярск-Кызыл, Абакан-Кызыл, Ермаковское -Усинск-Кызыл, на которые можно приобрести билеты в кассах автовокзалов соответствующих населенных пунктов. Остановка автобусов в границах природного парка «Ергаки» осуществляется по требованию пассажиров в указанном ими месте. Ночные автобусы преимущественно не останавливаются. На нашем сайте Вы найдете расписание движения рейсовых автобусов.

Чтобы организовать свой отдых в парке «Ергаки» Вам необходимо:

- изучить информацию о парке на нашем сайте, а также из других источников в сети Интернет;
- определиться с подходящим для Вас видом отдыха, маршрутом или экскурсией, удобными для Вас сроками;
- выбрать место проживания;
- заранее позвонить на выбранную турбазу или в визит-центр парка и забронировать места для проживания, заказать экскурсию или маршрут;
- определиться, как Вы будете добираться до территории парка;
- подготовить (приобрести) необходимую одежду для активного отдыха и иное снаряжение и оборудованное, которое порекомендуют Вам организаторы.

По приезду в природный парк «Ергаки» Вы должны обязательно зарегистрироваться в визит-центре парка и пройти инструктаж по безопасности и правилам поведения, не важно путешествуете Вы самостоятельно или в составе организованной группы

Символ парка



Символ парка - логотип с изображением кабарги на фоне горных вершин.

Кабарга - самый мелкий и единственный безрогий представитель копытных фауны России. В 30-х годах прошлого столетия численность кабарги на территории еще не существующего тогда природного парка «Ергаки» достигала четырех – семи зверей на 1км². Уже в 90-х годах ситуация изменилась. Это незащищенное существо оказалось под прицелом браконьеров. Обладая таким ценным веществом, как «мускус» - кабарга попала в разряд уязвимых животных. И сейчас, в наши дни кабарга – вид, нуждающийся в особом внимании к его состоянию в природной среде. Именно поэтому эмблемой природного парка «Ергаки» является кабарга, как символ возрождения.

