

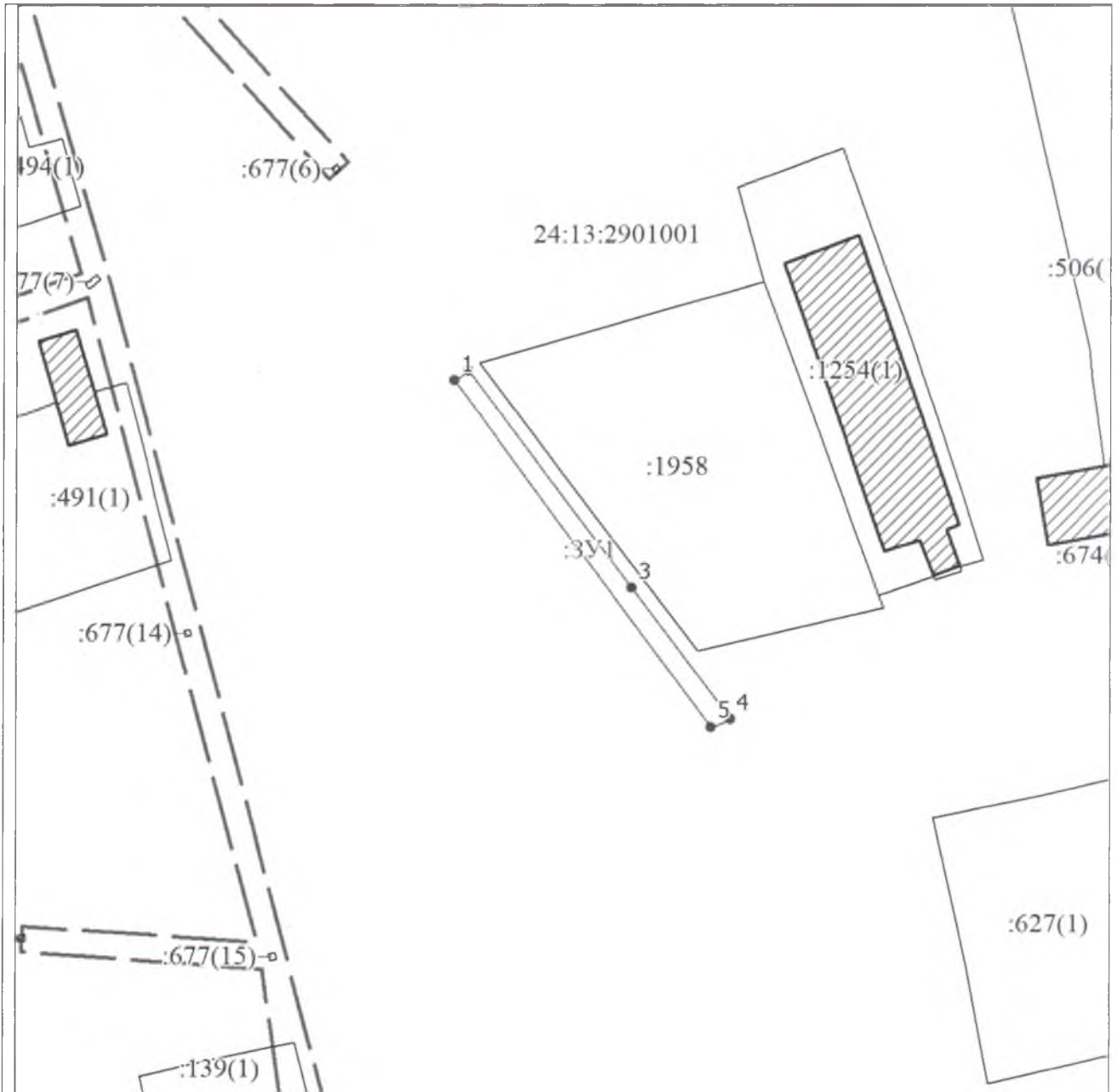
УТВЕРЖДЕНА

от _____ № _____

СХЕМА










расположения земельного участка или земельных участков на кадастровом плане территории

Условный номер земельного участка -		
Площадь земельного участка 202 м ²		
Обозначение характерных точек границ	Координаты, м	
	X	Y
1	2	3
1	312434.27	54596.75
2	312435.92	54598.94
3	312402.05	54624.48
4	312381.44	54639.78
5	312380.27	54636.76
1	312434.27	54596.75
Система координат: МСК 167		
Квартал: 24:13:2901001		



Масштаб 1:1000

Условные обозначения:

	Характерная точка границы (межевой знак) земельного участка, установленная при проведении кадастровых работ
	Надписи номеров вновь образованных характерных точек (межевые знаки)
	Вновь образованная часть границы, сведения о которой достаточны для определения ее местоположения
	Надписи вновь образованного земельного участка
	Объект капитального строительства
	Существующая часть границы, имеющиеся в ЕГРН сведения о которой достаточны для определения ее местоположения
	Надписи кадастрового номера земельного участка
	Граница охранной зоны
	Обозначение границы охранной зоны

— . . —	Граница территориальной зоны
шпальног	Обозначение границы территориальной зоны
— — — —	Граница кадастрового квартала
13:2901001	Обозначение кадастрового квартала