

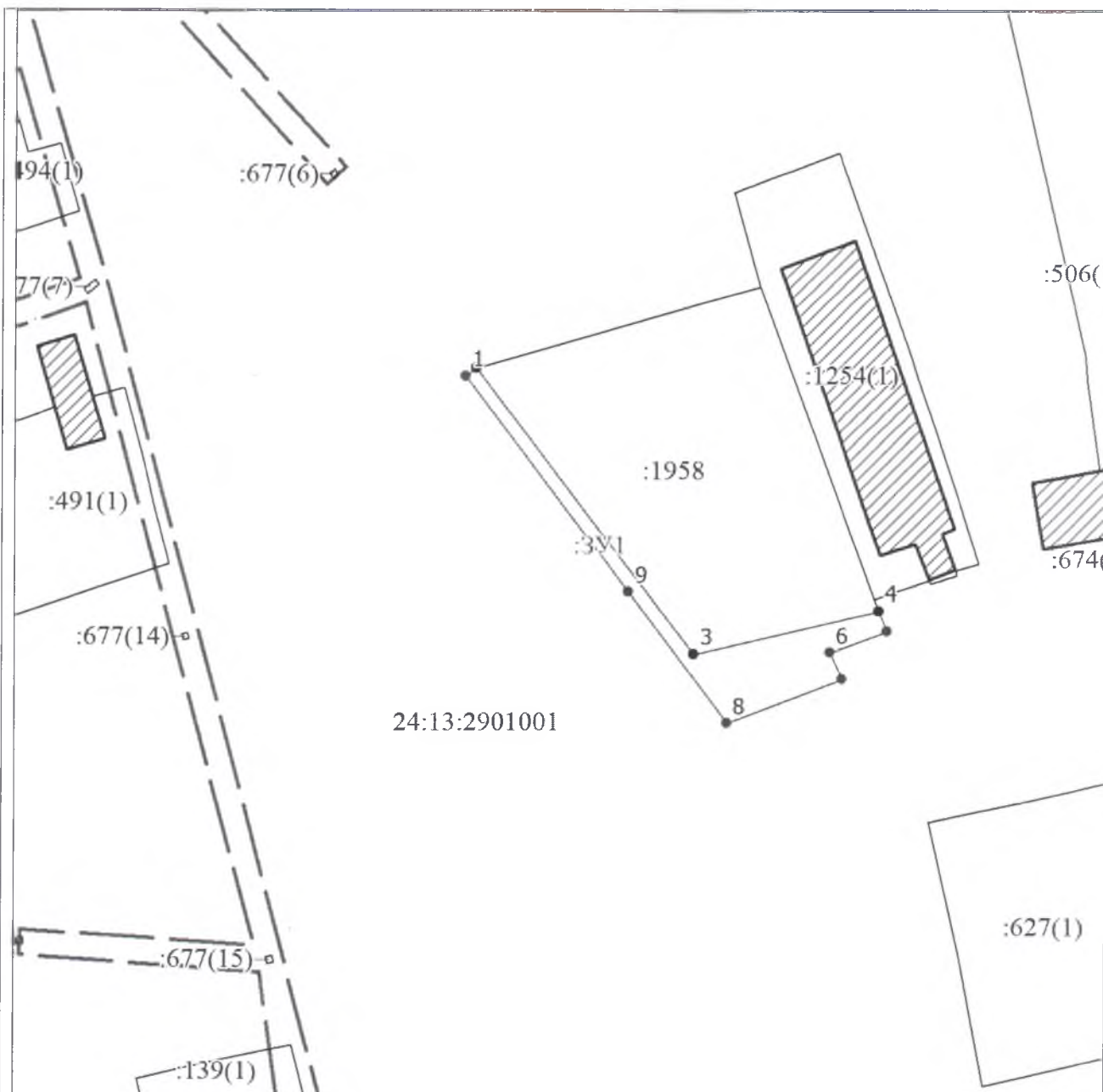
УТВЕРЖДЕНА

от _____ № _____

СХЕМА


расположения земельного участка или земельных участков на кадастровом плане территории

Условный номер земельного участка -		
Площадь земельного участка 379 м ²		
Обозначение характерных точек границ	Координаты, м	
	X	Y
1	2	3
1	312435.92	54598.94
2	312437.15	54600.57
3	312392.31	54634.60
4	312399.07	54663.40
5	312395.88	54664.75
6	312392.48	54655.77
7	312388.39	54657.68
8	312381.44	54639.78
9	312402.05	54624.48
1	312435.92	54598.94
Система координат: МАК 167		
Квартал: 24:13:2901001		



Масштаб 1:1000

Условные обозначения:



Вновь образованная часть границы, сведения о которой достаточны для определения ее местоположения



Надписи вновь образованного земельного участка



Объект капитального строительства



Существующая часть границы, имеющиеся в ЕГРН сведения о которой достаточны для определения ее местоположения



Надписи кадастрового номера земельного участка




Граница охранной зоны



Обозначение границы охранной зоны



Граница кадастрового квартала



Обозначение кадастрового квартала