

Землеустроительное предприятие

ООО «Олимп»

ИНН 2413006488, КПП 241301001, ОГРН 1072442000036

с. Ермаковское, ул. Суркова, 68а, тел.факс 8(39138)21478

e-mail: Ahmadeev@mail.ru

**Проект межевания территории
земельного участка расположенного по адресу: Красноярский край,
Ермаковский район, с. Ермаковское, ул. Ленина, д. 89**

ПРОЕКТ МЕЖЕВАНИЯ

Ермаковское, 2021

***Землеустроительное предприятие
ООО «Олимп»***

***ИНН 2413006488, КПП 241301001, ОГРН 1072442000036
с. Ермаковское, ул. Суркова, 68а, тел.факс 8(39138)21478
e-mail: Ahmadeev@mail.ru***

**Проект межевания территории
земельного участка расположенного по адресу: Красноярский край,
Ермаковский район, с. Ермаковское, ул. Ленина, д. 89**

ПРОЕКТ МЕЖЕВАНИЯ

Директор

Р.Р. Ахмадеев

Ермаковское, 2021

Состав проекта.

Основная часть

1. Текстовая часть проекта межевания
 - пояснительная записка;
 - информация об образуемых земельных участках;
2. Чертеж межевания территории (Основная часть) М 1:1500

Материалы по обоснованию

3. Чертеж (Материалы по обоснованию)

Электронная версия

- Текстовая часть в формате pdf.
- Графическая часть в виде рабочих наборов и слоёв MapInfo 7.5
- Графическая часть в виде растровых изображений.

Состав графической части проекта

№п/ п	Наименование
	Основная часть
1	Чертеж межевания территории (Основная часть) М 1:1500
	Материалы по обоснованию
1	Чертеж (Материалы по обоснованию) М 1:1500

**Проект межевания территории
земельного участка расположенного по адресу: Красноярский край,
Ермаковский район, с. Ермаковское, ул. Ленина, д. 89**

Основная часть

Ермаковское, 2021

Пояснительная записка.

Проект межевания территории земельного участка расположенного по адресу: Красноярский край, Ермаковский район, с. Ермаковское, ул. Ленина, д. 89, выполнен Обществом с ограниченной ответственностью «Олимп» на основании Постановления администрации Ермаковского района № 383-П от 27.07.2021 г.

Проект выполнен в соответствии с нормативными документами:

- Градостроительным кодексом Российской Федерации;
- Земельным кодексом Российской Федерации;
- Федеральным законом от 06.10.2003 № 131-ФЗ «Об общих принципах организации местного самоуправления в Российской Федерации»;
- Федеральным законом от 25.6.2002 № 73-ФЗ «Об объектах культурного наследия (памятниках истории и культуры) народов Российской Федерации»;

Проектные решения выполнены с учётом положений ранее разработанной документации:

- Правила землепользования и застройки с. Ермаковское, утвержденные Решением Ермаковского сельского Совета депутатов от 17.07.2013 г. № 34в-195р;

Проектом межевания территории предусматривается образование новых земельных участков с условными номерами 1, 2.

1. Перечень образуемых земельных участков.

Условный номер образуемого земельного участка	Площадь, кв.м	Вид разрешенного использования образуемого земельного участка	Способ образования земельных участков
1	1179	- магазины	Образование из земельных участков с кадастровыми номерами 24:13:2401046:1, 24:13:2401046:426, 24:13:2401046:136
2	1	- магазины	Образование из земельного участка с кадастровым номером 24:13:2401046:136

КАТАЛОГ

координат узловых и поворотных точек образуемых земельных участков.

Земельный участок с условным номером: 1

Площадь: 1179 кв.м.

Название участка	Название межевого знака	X, м	Y, м
1	1	327 813,50	66 979,07
	2	327 814,27	66 998,66
	3	327 810,30	66 998,78
	4	327 811,19	67 012,19
	5	327 812,99	67 012,02
	6	327 813,30	67 014,29
	7	327 810,01	67 014,61
	8	327 810,11	67 015,87
	9	327 806,19	67 016,26
	10	327 805,97	67 014,76
	11	327 791,87	67 015,85
	12	327 792,40	67 021,75
	13	327 791,45	67 021,83
	14	327 790,99	67 015,93
	15	327 785,49	67 016,34
	16	327 785,40	67 014,66
	17	327 785,23	67 011,38
	18	327 785,14	67 009,63
	19	327 783,57	67 009,77
	20	327 782,92	66 998,35
	21	327 782,76	66 995,14
	22	327 777,95	66 995,82
	23	327 777,53	66 968,43

Название участка	Название межевого знака	X, м	Y, м
	24	327 781,54	66 968,14
	25	327 781,99	66 980,35
	1	327 813,50	66 979,07
	26	327 786,35	67 012,63
	27	327 785,35	67 012,68
	28	327 785,40	67 013,68
	29	327 786,40	67 013,63
	26	327 786,35	67 012,63

КАТАЛОГ

координат узловых и поворотных точек образуемых земельных участков.

Земельный участок с условным номером: 2

Площадь: 1 кв.м.

Название участка	Название межевого знака	X, м	Y, м
2	12	327 792,40	67 021,75
	30	327 792,49	67 022,70
	31	327 791,52	67 022,77
	13	327 791,45	67 021,83

Описание территории

КАТАЛОГ

координат узловых и поворотных точек территории.

Площадь: 1181 кв.м.

Название участка	Название межевого знака	X, м	Y, м
1	1	327 813,50	66 979,07
	2	327 814,27	66 998,66
	3	327 810,30	66 998,78




Название участка	Название межевого знака	X, м	Y, м
	4	327 811,19	67 012,19
	5	327 812,99	67 012,02
	6	327 813,30	67 014,29
	7	327 810,01	67 014,61
	8	327 810,11	67 015,87
	9	327 806,19	67 016,26
	10	327 805,97	67 014,76
	11	327 791,87	67 015,85
	12	327 792,40	67 021,75
	30	327 792,49	67 022,70
	31	327 791,52	67 022,77
	13	327 791,45	67 021,83
	14	327 790,99	67 015,93
	15	327 785,49	67 016,34
	16	327 785,40	67 014,66
	17	327 785,23	67 011,38
	18	327 785,14	67 009,63
	19	327 783,57	67 009,77
	20	327 782,92	66 998,35
	21	327 782,76	66 995,14
	22	327 777,95	66 995,82
	23	327 777,53	66 968,43
	24	327 781,54	66 968,14
	25	327 781,99	66 980,35
	1	327 813,50	66 979,07

ЧЕРТЕЖ МЕЖЕВАНИЯ

Проект межевания территории земельного участка расположенного по адресу: Красноярский край, Ермаковский район, с. Ермаковское, ул. Ленина, д. 89



Условные обозначения:

-  граница межевания территории
-  условный номер образуемого земельного участка
-  образуемый земельный участок

Масштаб 1:500

***Землеустроительное предприятие
ООО «Олимп»***

***ИНН 2413006488, КПП 241301001, ОГРН 1072442000036
с. Ермаковское, ул. Суркова, 68а, тел.факс 8(39138)21478
e-mail: Ahmadeev@mail.ru***

**Проект межевания территории
земельного участка расположенного по адресу: Красноярский край,
Ермаковский район, с. Ермаковское, ул. Ленина, д. 89**

Материалы по обоснованию






Ермаковское, 2021

ЧЕРТЕЖ

Проект межевания территории земельного участка расположенного по адресу: Красноярский край, Ермаковский район, с. Ермаковское, ул. Ленина, д. 89



Условные обозначения:

-  границы земельных участков сведения о которых внесены в ЕГРН
-  границы зон с особыми условиями использования территории
-  границы объектов капитального строительства сведения о которых внесены в ЕГРН
-  границы кадастрового деления
-  граница межевания территории

19:01:160102:25 обозначение земельных участков включенных в ЕГРН

Масштаб 1:500